
The background of the entire page is a complex marbled paper pattern. It features a dense, organic texture with various shades of grey, black, and white. The pattern consists of irregular, cell-like shapes and veins, creating a rich, textured appearance. The colors are distributed unevenly, with some areas appearing darker and more saturated, while others are lighter and more washed out.

MIGUEL MIRANDA

LOPE DE VEGA, 19

28014 - MADRID

TELF. 914 294 576



DGCL

A

55 p. 7 h. 29 mapas... ✓

†
DG

6-4 ✓✓

t. 154963

c. 1194803

ATLAS

DEL

ITINERARIO DESCRIPTIVO

DE ESPAÑA.

SEGUNDA EDICION.



VALENCIA:

IMPRENTA DE JOSÉ FERRER DE ORGA.

1826.

Se hallará en la librería de CABRERIZO.



ATLAS

DE

ITINERARIO DESCRIPTIVO

ADVERTENCIA.

Habiéndose enriquecido considerablemente el *Itinerario* con adiciones análogas á las materias que en él se tratan, ha parecido oportuno hacer lo mismo con el *Atlas*; y en su consecuencia se le han añadido unas observaciones curiosas sobre la población de España, y cuantas noticias se han creído útiles para las personas que tengan necesidad ó gusto de viajar por la Península.



VALENCIA:

IMPRESA DE JOSE FERRER DE ORGA

1836.

Se halla en la librería de CARREROS.



R. 120050

I D E A

DE LA GEOGRAFÍA FÍSICA, HISTÓRICA Y CIVIL DE ESPAÑA.

EXPLICACION DE LOS CUATRO NÚMEROS PRIMEROS DEL ATLAS
DE SU ITINERARIO.

El verdadero modo de elogiar á España sería, si posible fuese, pintar con exactitud su situacion, la temperatura de su clima, la direccion de sus montes, el origen y curso de sus rios, y por decirlo de una vez, el esqueleto de su territorio. Viérase entonces un vasto pais ceñido de dos mares, que extienden su comercio á todo el mundo, y defienden sus linderos de invasiones extrañas. El único punto que le une al continente, parece separarle de él al mismo tiempo, sirviéndole los Pirineos, por donde se comunica con las otras naciones, de barrera para defenderse de ellas. Sus montes vienen á formar un semicírculo apoyado en las costas de levante, el cual así como guarece el terreno de los vientos nortes y hace su clima tan templado; así tambien comprende dentro de su área llanuras suficientes para que sirvan al comercio y agricultura los grandes rios que producen las montañas, todos los cuales, á excepción del Ebro, van á desembocar en el Océano. Esta feliz distribucion se conocerá mejor con la vista del mapa físico.

Núm. I. *Mapa físico de España.*

España está situada entre los 35° 57' S. y los 43° 44' N. de latitud desde *Gibraltar* hasta el cabo de *Ortegal*; y entre el 8° 20' y el 21° de longitud desde el cabo de *Finisterrae* hasta el de *Creus*. Con lo cual viene á tener de N. á S. 195 leguas, y 219 de E. á O. en su mayor extension hácia el norte; siendo su superficie, excluido

Portugal, de 25,137 leguas cuadradas. Por la parte de S. pertenece al quinto clima; y por la del N. al sexto y medio. Sus dias mas largos son en la primera de $14\frac{1}{2}$ horas, y en la segunda de $15\frac{1}{2}$.

A la primera vista del mapa parecerá que todos los montes de España forman una sola masa; y cierto aunque divididos en varias ramificaciones, que dejan entre sí grandes intervalos, todos ellos se encadenan y corresponden, y suben á un mismo origen.

La cordillera que salta principalmente á los ojos, es la que empezando en el cabo de *Finisterrae*, y corriendo todo el norte de España, se junta con los Pirineos. De ella manan el *Miño* y el *Duero* que desaguan en el *Océano*, y el *Ebro* que va á parar al *Mediterráneo*; consiendiendo la diferente direccion de estos dos últimos rios, en que los montes se inclinan un poco al S. E. en el lugar de su nacimiento. Despues de esto la misma cordillera se desprende de los Pirineos, y dividiendo á Aragon de Castilla la Vieja, y llegando á Cuenca y á Molina, cuyos nombres toma, forma á mano derecha el *Tajo*, y á la izquierda el *Júcar* y *Guadalquivir*. Aqui se halla el centro y digamos el nudo de toda esta cadena de montañas en la sierra llamada *Moncayo*, que no parece sino que es el depósito de todas las aguas que manan en sus cercanías, y el que las dirige al uno ó al otro mar: mas adelante hácia el mediodía forma esta cordillera una masa, de donde nace el *Guadiana*, y poco despues el *Guadalquivir*, viniendo á parar últimamente en el cabo de *Gata*.

A pesar de sus muchas y continuas ramificaciones, se halla dividida esta gran cadena de montañas en otros tantos valles y llanuras intermedias, cuantos son los rios que de ella nacen. Y asi como estos corren al *Océano* paralelos entre sí, asi tambien las sierras que los dominan y engruesan con sus arroyos, forman como unos escalones igualmente paralelos desde el norte y los montes de Asturias, hasta el mediodía y las *Alpujarras*. Asi vemos que entre el mar de *Cantabria* y el *Duero* corren las montañas de Santander que se juntan con los Pirineos: entre el *Duero* y el *Tajo* estan las de *Guadarrama* que dividen las dos Castillas: entre el *Tajo* y *Gua-*

diana corre otra cordillera donde está la sierra de *Guadalupe*, que separa á Castilla la Nueva de las llanuras de la Mancha. Despues del Guadiana está la famosa *Sierra-Morena*, de la cual se baja á los hermosos llanos de Andalucía, regados por el *Guadalquivir*, y dominados por las *Alpujarras*, última cordillera que llega hasta la costa del mar.

La dirección de estos montes y rios señala las líneas naturales de defensa de este pais, viniendo á formarse desde los desfiladeros de *Pancorvo* en el norte hasta el mediodía cuatro barreras que cierran sucesivamente y protegen las provincias, las cuales puntualmente son las que retardaron tanto tiempo los progresos de las armas cristianas contra los moros. Y si estos arrinconados al fin en las *Alpujarras*, como lo habian sido primero los cristianos en Asturias, hubieran imitado su constancia, tardára mucho mas España en recobrar la libertad deseada.

Casi todas las montañas de este pais son calcáreas, sin que se descubra en ellas el menor vestigio de volcanes. Cuando se trate de cada provincia en particular, se dará noticia de los montes y rios que hay en ellas. Aquí solo tiene lugar una observacion importante para conocer bien la temperatura de España, y es la notable elevacion de este pais sobre el nivel del mar. Porque aunque desde los Pirineos se entra en él bajando como por grados, sin embargo la llanura de las Castillas tiene sobre el mar mas de 300 toesas de elevacion. Y como esta singularidad puede conducir á varias observaciones curiosas, se ha creído hacer un obsequio á los lectores representándola en los dos cortes geológicos que M. de *Humboldt* comunicó al autor de este viage con la correspondiente explicacion.

Núm. II y III. *Noticia de la configuracion del suelo de España y de su clima*, por M. A. de *Humboldt*.

Ningun pais de Europa presenta una configuracion tan singular como la de España, y solo á ella puede atribuirse la aridez de su suelo en lo interior de las Castillas, la fuerza de la evaporacion,

la falta de arroyos, y el diferente temple que se observa entre Madrid y Nápoles, estando ambas ciudades en un mismo grado de latitud. No es posible dar una noticia exacta del estado meteorológico de España, siendo tan pocas las observaciones hechas hasta el dia sobre su temperatura media y las alturas barométricas. Y no porque no se hayan dedicado á estas investigaciones muchos españoles ilustrados, sino que trabajando aisladamente, y sin comunicarse con otros sabios de su pais ni con los extranjeros, ha venido á quedar oculto desgraciadamente su trabajo, y sin ver la luz pública. Por donde nos es preciso en este punto contentarnos con la analogía que ofrecen los paises comarcanos. Y es cosa para admirar que nos sea mas facil la descripcion física de la Nueva España que la de la antigua, puesto que en esta parte conocemos mejor las colonias que la metrópoli.

El interior de España es una llanura mas elevada que las que ocupan grandes terrenos en la Europa. La Suiza, el Tirol y la Escocia, comprenden grupos de montañas inmediatas unas á otras, divididas á manera de sulcos, por valles estrechos y profundos. Los cantones de *Berna*, de *Fribourg* y de *Zurich*, llanuras siempre cubiertas de piedra arenisca, y cuya elevacion sobre el nivel del Océano solo es de 240 á 280 toesas; son parte del gran valle que se prolonga de SSE. á NE. entre los *altos alpes* y el *Jura*, segun se ve en los mapas geológicos que acaba de publicar *Mr. Ebel*.

Dignas son tambien de memoria, aunque poco dilatadas, las llanuras de Francia y de Alemania. La mas elevada entre las de la primera nacion es la de *Auvergne*, donde estan el *Monte de Oro*, el *Cantal* y el *Puy de Dôme*, cuya altura sobre el mar es de 270 toesas, segun los cálculos barométricos de *Mr. Buch*, celebre mineralogista. La de Lorena que se extiende entre los *Vosges*, y la cordillera que se une á los *Ardennes* por *Epinal* y *Sant-mihel*, no pasa de 130 á 140 toesas. El centro de las llanuras de Francia, que son los departamentos de *Loir* y *Cher*, solo llega á 80 ó 90 toesas.

En Alemania la llanura mas alta es la de Babiera, suelo de un lago antiguo, la cual se extiende desde las montañas de gra-

nito del alto Palatinado *Fichtel-Gebürge*, hasta la raíz de los *alpes del Tirol*; pero solo se eleva sobre el Océano como la de *Auvergne* de 250 á 260 toesas.

Todas estas llanuras que acabamos de decir, son inferiores en altura y extension á las de las dos Castillas, cuya elevacion media puede fijarse en 300 toesas. Segun una nota de nuestro célebre astrónomo *Don Felipe Bauzá*, empleado en el depósito hidrográfico de Madrid, la altura barométrica de esta capital es de 26 pulgadas, 2 líneas $\frac{3}{4}$; por consiguiente tiene 2 pulgadas ó $\frac{1}{4}$ menos que la altura media del mercurio al nivel del Océano. Esta es la diferencia de la presion atmosférica que experimentan los cuerpos al aire libre en Madrid, Cadiz y Burdeos, bajando el barómetro en Madrid hasta las 25 pulgadas, 6 líneas y acaso mas. *El Diario de los nuevos descubrimientos de todas las ciencias físicas* (tomo III, pág. 56, 200 y 407), contiene una serie de observaciones meteorológicas muy importantes, pero por desgracia no alcanzan á un año entero. De él está tomado el estado siguiente de las variaciones observadas en la presion del aire en los nueve meses primeros del año 1793.

MESES.	MÁXIMUM.			MÍNIMUM.			ALTURA barométrica media.	
	Pul.	Lin.		Pul.	Lin.		Pul.	Lin.
Enero	26	5	8	25	9	8	26	2 6
Febrero.....	26	5	3	25	6	2	26	1 6
Marzo.....	26	4	7	25	6	0	25	11 6
Abril.....	26	2	4	25	6	9	25	11 6
Mayo.....	26	4	6	25	10	5	26	0 8
Junio.....	26	4	0	25	11	8	26	1 6
Julio.....	26	4	3	26	0	7	26	2 4
Agosto.....	26	3	2	25	11	5	26	1 4
Setiembre.....	26	4	3	25	11	0	26	1 7

La altura barométrica media de Madrid, observada por el citado *Bauzá*, señala á esta capital segun la fórmula de *Mr. Laplace*, y el nuevo coeficiente de *Mr. Ramond*, una elevacion de 603 me-

tres $\frac{3}{5}$, ó 309 toesas $\frac{3}{5}$ sobre el nivel del Océano: suponiendo con *Schuckbourgh*, *Fleurieu* y *Bellevue*, que el barómetro en las costas esté á 338. 24 líneas. De todo esto se sigue, que *Madrid* se halla en la misma altura que la ciudad de *Insruck*, situada en una de las gargantas mas elevadas del Tirol, quince veces mas elevada que *Paris*, tres veces mas que el monte *Valeriano*, y un tercio mas que *Ginebra* (1).

Lalande, que fue el primero que publicó la altura de Madrid, siguiendo las observaciones que le comunicó nuestro inmortal geómetra *Don Jorge Juan* (*Memorias de la Academia de las ciencias de París, del año 1776, pág. 148*), asegura que aquella villa en el punto de la *calle de los Preciados*, junto al *postigo de San Martin*, es mas alta que *Paris* 294 toesas; es decir, 314 sobre el nivel del Océano. Segun las medidas que *Mr. Talacker*, mineralogista, tomó en la cercanías de *Madrid*, el *Real sitio de San Ildefonso* tiene 593 toesas de la misma elevacion; la cual es mayor que la del borde actual del *cráter del Vesubio*. De manera que entre todos los monarcas de Europa, solo el de España puede gloriarse de tener un palacio en la region de las nubes, cuyo grueso en verano se halla ya á 550 ó 600 toesas de elevacion.

Esta altura del nivel de Castilla, influye tanto en su temperamento, que á pesar de hallarse á los 40 grados de latitud, que es el mismo paralelo en que estan *Taranto*, una parte de *Calabria*, *Tesalia*, y el *Asia menor*, no pueden criarse en ella naranjos al aire libre.

La temperatura media (2) de Madrid, parece ser de 12° de Reaumur, cuando la de Petersburgo es de 3 $\frac{1}{2}$, la de Berlin de 6 $\frac{1}{2}$, la de

(1) El nivel del *Sena* en el puente real, segun el número 13 de la antigua escala, estaba elevado 19 toesas y 5 pies sobre la superficie del Océano. La galería de la iglesia del Monte *Valeriano* está 74 toesas sobre la corriente ordinaria del *Sena* (*Cette journal des mines, Abril 1808, núm. 313*). *Ginebra* está á 188 toesas sobre el nivel del mar.

(2) El método que adoptan los físicos para encontrar la temperatura media del año, es sumar el resultado de todas las observaciones termométricas, y dividir esta suma por el número de las mismas. En la zona templada el calor medio de un lugar se diferencia sensiblemente del medio tomado entre el maximum y el minimum del termómetro.

Paris de $9\frac{1}{2}$, la de Marsella de $11\frac{1}{2}$, la de Tolon de 13, la de Nápoles de 14, la de los países situados bajo el ecuador, y en el nivel del Océano, de 21 y 22 de dicho termómetro. Génova está 4 grados mas al norte que Madrid; y sin embargo su temperatura es casi dos grados mas elevada que la de nuestra capital. Tanto influye en la localidad, la elevacion del sitio, la proximidad del mar, las cordilleras que cortan los vientos frios del norte, y otras infinitas circunstancias, cuya reunion hace variar la temperatura de los lugares.

Si la temperatura media del centro de España es de 12 grados de Reaumur, la de sus costas desde los 41° de latitud hasta los 36° es de 14 á 16 grados. Asi es que en ellas en parages defendidos de los vientos frios se crian el *plátano*, la *eliconia* y la *caña dulce*.

El corte geológico que va en la lámina núm. II del Atlas, trabajado segun los mismos principios que el mapa físico del núm. I, presenta á los ojos del observador la construccion extraordinaria de España, cuyas costas parecen en parte haber sido tragadas por las olas, mientras que las llanuras interiores resistieron á los embates del Océano. Quede para los sabios modernos averiguar la verdad de las tradiciones de los pueblos de *Samotracia*, acerca de la catástrofe que padeció el Mediterráneo.

Bajo la misma escala se ha grabado el perfil comparativo de la España antigua y moderna, que va en el núm. III, el cual presenta en estos dos países unas llanuras centrales de clima diferente del de las costas. Los dos tienen su capital en medio de una llanura interior, mas la de la metrópoli es, como digamos, una miniatura en comparacion de la de Méjico. La diferencia de altura que hay entre las rocas mas altas del antiguo y nuevo mundo, no pasa de 900 toesas. El *Chimborazo* solo tiene una cuarta parte de elevacion mas que el *monte blanco*, mientras que las altas llanuras de Castilla son cuatro veces mas bajas que el nivel de Méjico. La temperatura media de esta última ciudad es de 8° mas baja que la

de *Veracruz* y de *Acapulco*; al mismo tiempo que la de Madrid solo en 2 ó 3 grados es inferior á la de las costas de Valencia. Sin embargo, las capitales de ambas Españas convienen en tener un clima algo menos frio que el que corresponde á su altura, y esto por razon del calor que adquiere el ambiente en llanuras dilatadas. El temple mediano de Méjico, que es de $13^{\circ} \frac{1}{2}$, es inferior al de Cadiz é igual al de Madrid, con la única diferencia de un grado y medio. El barómetro se mantiene en Méjico á las 21 pulgadas y 7 líneas, manifestándose alli la presion del aire por una columna de mercurio 5 pulgadas mas corta que en Madrid.

Volviendo á nuestra España, es muy digno de observarse que mientras sus llanuras producen las palmas que los botánicos llaman *phoenix dactilifera* y *chamaerops humilis*, las cimas de sus montes estan siempre cubiertas de nieve. Segun una nota ms. comunicada por el citado *Bauzá*, sabemos que *Don Clemente Rojas* hizo una nivelacion geodésica con grande exactitud, de la cual resulta que el *Pico de Veleta* en la *Sierra Nevada* tiene 1781 toesas de elevacion sobre el nivel del mar, y el llamado *Mulahacen* 2824 con 47; altura á que no alcanza ninguno de los montes Pirineos; de los cuales el mayor en la parte de España, que es el *Monte perdido*, solo llega á las 1763 toesas, y en la de Francia el pico mas alto no pasa de 1722. Mas es, que el *Mulahacen* solo tiene 76 toesas menos que el de *Tenerife*. Sin embargo esta cima, si se hallase en la misma latitud que la ciudad de Méjico, no estaria cubierta siempre de nieves; porque las nieves continuas comienzan bajo el ecuador á 1460 toesas de elevacion, en los 20° de latitud á 2350, en el 45° á 1300, en el 62° á 900 (1). Tan rebajada es la curva que corre del ecuador al polo.

(1) Véase el ensayo de *Humboldt* sobre las refracciones en la *Zona-Tórrida*, p. 35.

Núm. III. *Mapa general de España.*

En este mapa se presentan las trece provincias de España que forman la division de su territorio, adoptada comunmente por todos los geógrafos, las cuales se describen en el Itinerario. En cada una de ellas reside un capitan general, excepto en la Navarra que conserva el título de virey. Solo advertimos que á algun partido ó territorio damos á veces el nombre de *provincia*, no porque él solo componga una capitanía general, sino porque tiene su particular intendente, y administracion de hacienda separada; y el uso ha hecho ya que digamos por egemplo, *provincia de la Mancha* y *provincia de Cuenca &c.*, estando ambas sujetas á la capitanía general de Castilla la nueva. La costa de Granada tiene su capitan general particular; por lo tanto se indica en la division que de esta costa se hace en dicho mapa.

Nocion civil é histórica de España.

A ESPAÑA llamaron los antiguos *Iberia*, tomando el nombre de *Ibero* (hoy Ebro), uno de sus principales rios: y tambien *Hesperia* por estar situada al occidente del mundo conocido. Dícese que los *fenicios* que vinieron á ella como unos 1500 años antes de Jesucristo, le dieron el nombre de *Spania*, en alusion á los muchos conejos que entonces se criaban.

Entrando en ella los *cartagineses* como comerciantes hácia el año 460 antes de la era cristiana, vinieron al fin á ser sus señores al cabo de 230 años, en tiempo de su general *Amílcar*. Duróles poco este imperio, arrebatándosele con las armas los *romanos*, los cuales dominaron esta tierra por espacio de 660 años.

Estos señores del mundo cuando entraron en España solo la dividieron en *Citerior* y *Ulterior*; andando el tiempo hicieron de ella tres partes, llamadas *Lusitania*, *Bética* y *Tarraconense*.

La **LUSITANIA**, que comprendia la parte occidental hasta el Océa-

no , tenia por límites en el N. y S. el *Duero* y el *Guadiana* , cerrándola por E. una línea tirada desde *Simancas* hasta el *Puente del Arzobispo* , y de aqui á los pueblos llamados *Oretanos* , donde hoy está la ciudad de *Almagro*. En su recinto estaban *Ávila* , *Salamanca* , *Coria* , la tierra de *Plasencia* , *Trujillo* , *Mérida* , *Portugal* , y el reino de *Leon* con una buena parte de *Extremadura*.

La *BÉTICA* , rodeada por dos lados del *Guadiana* , y por el mediodía del *Océano* y *Mediterráneo* , quedaba encerrada por levante con una línea tirada desde *Murgios* hoy *Muxacra* (pueblo vecino al promontorio *Charidemo* , que ahora llaman *Cabo de Gata*) hasta *Castulon* (hoy los *Cortijos de Cazlona*) , y el territorio de los *Oretanos*. Este era propiamente el país que ahora se llama *Andalucía* , comprensivo de los cuatro reinos de *Sevilla* , *Jaen* , *Córdoba* y *Granada* , que en lo antiguo alcanzaba tambien á una parte de *Extremadura* hasta la ciudad de *Badajoz*.

La *TARRACONENSE* comprendia todo lo restante de España , no dismembrándosele nada de la que antes se llamaba *Citerior*.

Esta division tuvo algunas alteraciones en el tiempo de los últimos emperadores , hasta que á principio del siglo V de la iglesia , una avenida de bárbaros , *suevos* , *silingos* , *alanos* y *godos* , diferentes en religion y costumbres , pero iguales en la codicia , se apoderaron de esta parte del imperio romano , y dividieron entre sí la península , que al fin vencidos los rivales , vino á ser enseñoreada toda de los *godos*.

Al cabo de 300 años el último de sus reyes *Don Rodrigo* , perdió la vida y el trono á manos de los *árabes* ó *sarracenos* que llamó de Africa el irritado *conde Don Julian*. La famosa batalla de *Guadalete* , acaecida en 711 , abrió la puerta de España á estos bárbaros que en todo ó en parte la dominaron mas de 700 años. Llamóles el vulgo *moros* por haber venido de la *Mauritania* , nombre que dieron los antiguos á una parte de Africa.

En esta general desgracia los cristianos que pudieron escapar de tan infame yugo , retirándose á los montes de *Asturias* , eligieron por su rey á *Don Pelayo* , príncipe de sangre goda ; el cual comen-

zó á contener el ímpetu de sus conquistadores, y fortificar su nuevo y pequeño reino. Los que le sucedieron sin interrupcion extendieron poco á poco su señorío, hasta llegar á ser formidables á los moros. Por una consecuencia de aquellas conquistas, la España cristiana estuvo mucho tiempo distribuida en varios reinos: es á saber, los de *Leon*, *Castilla*, *Navarra* y *Aragon*. Mas al fin vino á ser una sola monarquía hácia el año 1476, por el matrimonio de *Don Fernando V*, príncipe de Aragon, con *Doña Isabel*, heredera de los reinos de Castilla y de Leon.

El último reino que conservaron los moros, que era el de *Granada*, fue conquistado en 1492: siendo poco despues arrojados de la península todos los de aquella raza, que habian quedado en ella sujetos á los Reyes Católicos.

Doña Juana, hija de estos Príncipes, casó con *Don Felipe*, archiduque de Austria, hijo del emperador *Maximiliano*, el cual con este enlace vino á ser rey de España. Su hijo *Carlos I*, despues de haber elevado esta corona al mas alto grado de gloria y esplendor, la renunció á favor de su hijo *Felipe II*, príncipe que á la posesion de los estados de *Nápoles*, *Sicilia*, *Cerdeña*, *Milan*, *Franco-Condado* y *Países bajos*, reunia los vastos dominios conquistados en el *Nuevo-mundo* por *Cortés* y *Pizarro*; pudiendo decir él solo entre todos los reyes del orbe, que *el sol jamas se ponía en su imperio*: y cuando en el año 1580 perdió las provincias unidas, recompensó esta pérdida con la posesion de Portugal, que conservaron sus sucesores hasta el año 1644. Muerto *Carlos II*, último rey de esta dinastía en el año 1700, le sucedió *Felipe V*, duque de Anjou, y nieto de *Luis XIV* de Francia; el cual despues de varias guerras con *Carlos*, archiduque de Austria, que le disputaba esta corona, quedó en su posesion pacífica por los tratados de *Utrecht* y de *Baden* en 1713 y 1714. Sucedióle por su renuncia en 1724 su hijo *Luis I*, por cuya temprana muerte acaecida el mismo año, tomó otra vez las riendas del gobierno, conservándolo hasta el 1746, cuando lo renunció de nuevo á favor de *Fernando VI*, muerto en 1759. Sucedióle *Carlos III*, rey de las dos Sicilias, que murió en 1788; y á

este *Carlos VIII* que abdicó la corona en su hijo *FERNANDO VII* dia 19 de Marzo de 1808. Apenas cumplido el mes de su gobierno, fue preso este Príncipe en Bayona por las arterías de *Napoleon*, emperador de los franceses, el cual le tuvo detenido en Valencey hasta el mes de Marzo de 1814. España en tanto invadida por egércitos numerosos y aguerridos, mantuvo su independencia por medio de una lucha tan desastrosa como desigual; y á costa de sacrificios y sangre sin cuento, supo mantener á su Rey el trono de sus mayores, y restituírselo cuando saliendo de aquella prision, volvió al seno de sus vasallos dia 24 de Marzo del mismo año.

OBSERVACIONES

SOBRE LA POBLACION DE ESPAÑA.

Pocos historiadores se han contenido en los límites de lo verosímil al tratar de la antigua población de España: los hay que hacen subir á cincuenta y dos millones el número de sus habitantes en tiempo de Julio César; otros le reducen á cuarenta. Mas aunque estos cálculos sean notoriamente exagerados, no puede empero dejar de convenirse en que esta region estaba muy poblada, si se para la consideracion en los numerosos y multiplicados egércitos con que acudió por largo tiempo, ya á los cartagineses, ya á los romanos.

Bajo el imperio de los godos disminuyó poco la población de esta Península, mas sufrió una mengua considerable por la irrupcion de los árabes. Repoblóse de nuevo á medida que los cristianos, vencedores á su vez, fueron desalojando á los moros de las tierras que habian ocupado; á lo cual contribuyeron no poco los muchos alemanes y franceses, que habiendo venido á pelear contra los enemigos del nombre cristiano, bajo las banderas de los príncipes españoles, fijaron su residencia en este país.

La Navarra contaba entonces cerca de 800,000 habitantes, y la corona de Aragon sostenia egércitos suficientemente numerosos para resistir á las fuerzas de los reyes de Francia, y conquistar el reino de las dos Sicilias. En la misma época contenia el reino de Granada 3,000,000 de habitantes en una extension de 70 leguas de longitud y 30 de latitud.

Fernando V é Isabel reunieron en el siglo XVI todos los estados de la monarquía española, en la cual, segun el testimonio de casi todos los historiadores, se contaban en aquella época 20,000,000 de habitantes. Mas hay razon sobrada para sospechar que tambien este cálculo sea exagerado, pues se ignora absolutamente que en dicha época hubiese un cultivo mas esmerado, industria activa,

mejores caminos, mas canales.... nada en fin de cuanto es análogo y consiguiente á un gran concurso de habitantes. Pero aunque no llegase al número que ha querido suponerse, no puede sin embargo dudarse que la poblacion de España era mucho mayor que en el dia, porque asi lo persuaden las ruinas de castillos góticos que se encuentran generalmente en todas las eminencias; los templos aislados, situados en medio de campos y eriales, que probablemente fueron iglesias parroquiales de otras tantas poblaciones que han desaparecido, y otros varios monumentos que por su solidez han podido resistir mas á la injuria del tiempo.

El estado que sigue dará una idea de lo que ha disminuido la poblacion de España desde la expulsion de los romanos.

		POBLACION ANTIGUA.	POBLACION ACTUAL.
		Habitantes.	Habitantes.
CATALUÑA. <i>Tarragona.</i>	Bajo la dominacion de los romanos	2,500,000	} 10,000
	En el siglo XVI.	350,090	
EXTREMADURA. <i>Mérida.</i>	En tiempo de los romanos mantenía una guarnicion de	90,000	} 5,000
	Bajo la dominacion de los moros	40,000	
<i>A principios del siglo XVII.</i>	Jaraicejo	3,000	900
	Trujillo	12,000	4,000
	Montijo	10,000	3,600
REINO DE SEVILLA. <i>Sevilla.</i>	En 1247 mas de	300,000	} 96,000
	En el siglo XVI.	200,000	
REINO DE CÓRDOBA. <i>Córdoba.</i>	Bajo el imperio de los Califas	1,000,000	} 35,000
	A mediados del siglo XVII.	60,000	
REINO DE LEÓN. <i>En el siglo XVI.</i>	Aranda de Duero	6,500	3,000
	Rioseco	32,000	6,000
	Medina del Campo	60,000	6,000
	Salamanca.	50,000	13,000

	POBLACION ANTIGUA. <i>Habitantes.</i>	POBLACION ACTUAL. <i>Habitantes.</i>	
CASTILLA LA VIEJA. <i>En el siglo XVI.</i>	Burgos	40,000	8,000
	Valladolid	60,000	20,000
	Olmedo	15,000	2,000
	Cuellar	14,000	3,000
	Segovia, solos los obreros que trabajaban en sus fábricas.	38,189	12,000
CASTILLA LA NUEVA. <i>En los siglos XIV, XV y XVI.</i>	Casarubios	1,000	500
	Santa Olalla	3,000	300
	La Puebla	10,000	1,200
	Alarcon	3,000	1,000
	Valdemoro	6,000	2,800
LA MANCHA.... REINO DE JAEN	Toledo	200,000	25,000
	Ciudad-Real	25,000	9,000
REINO DE GRANADA.	Baeza, bajo la dominacion de los moros	150,000	15,000
	En la misma época	3,000,000	661,611
<i>Granada.</i>	} En 1492 En 1614	} 250,000 80,000	} 50,000

La mayor parte de los escritores atribuyen la despoblacion de España al descubrimiento del Nuevo-mundo, por la emigracion que le siguió; mas esta no fue nunca tan considerable que pudiese disminuir la poblacion hasta el punto en que se hallaba á principios del siglo XVIII: y es ademas bien obvia la observacion de que las provincias de la corona de Aragon, que no tuvieron parte en la emigracion ni al principio, ni aun en los dos siglos siguientes, cayeron sin embargo en la misma languidez y miseria á que se vió reducido lo restante de España. Es pues necesario recurrir á otros acontecimientos para hallar la razon verdadera de la despoblacion de este pais.

La irrupcion de los moros á principios del siglo VIII disminuyó mucho la poblacion; y el mismo efecto causó la peste que desoló la Europa por los años de 1341 y 1348, la cual habiendo penetrado en España por el puerto de Almería, continuó sus estragos

por espacio de tres años, acabando con los dos tercios de sus habitantes: y he aquí el principal origen de la despoblacion de este reino.

La misma calamidad, volvió á afligir á España muchas veces en los años 1483, 1488, 1501, 1506, 1647, 1648 y sobre todo en 1649, en que en solas las ciudades de Sevilla y Cadiz perecieron cerca de 100,000 personas.

Ya antes de esta época, en 1540, habia sufrido España las funestas consecuencias de una hambre general, cuyo efecto fueron unas enfermedades malignas que arrebataron la undécima parte de sus habitantes.

Bastaban estas causas para producir y perpetuar la despoblacion, mas todavía se les allegaron otras: no contentos los españoles con las guerras que tenian que sostener contra los moros, empeñáronse por largo tiempo en disensiones intestinas; y entonces era mayor su encarnizamiento cuando desolaban su propio pais.

Renováronse algunas veces las guerras civiles despues de la expulsion de los moros: la mitad de los españoles tomó las armas contra la otra en la guerra de las comunidades, á principios del siglo XVI. Sola la Cataluña tuvo en el siguiente ocupados los egércitos de Felipe IV, y resistió veinte y dos años antes de someterse. Por último, á principios del siglo XVIII ardió toda España por espacio de nueve años, y si al fin pudo Felipe V afirmarse en el trono, fue á costa de rios de sangre.

Ni contribuyeron menos á la despoblacion las guerras que en los siglos XV, XVI y XVII sostuvo España en Italia, Alemania, Holanda, Flandes y Portugal. Estas guerras lejanas ocasionaron la despoblacion de España mas directamente quizá que todas las otras causas.

El mismo efecto produgeron dos decretos que los reyes de España se vieron precisados á expedir, con el justo y piadoso fin de que nuestra santa Religion se conservase en toda su pureza: con este objeto en 1492 se intimó á todos los judíos que si en el término de seis meses no se convertian, saliesen de los dominios de los reyes católicos; y con la misma mira se decretó en 1614 la expulsion

de los moriscos (1). Entre unos y otros salieron de España sobre 3,000,000 de personas.

Mas pasemos ya á indicar cuál es en la actualidad la poblacion de cada una de las provincias, tomando por base el padron formado en virtud de Real orden en 1787 y 1788.

ESTADO DE LA POBLACION DE ESPAÑA EN 1788.

	<i>Almas.</i>	<i>Almas.</i>	
VIZCAYA.	Álava	71,399	} 308,157
	Guipúzcoa	120,716	
	Señorío de Vizcaya	116,042	
	Aragon	623,308	
	Cataluña	814,412	
	Asturias	347,776	
	Galicia	1,345,803	
	Extremadura	416,922	
ANDALUCÍA.	Reino de Sevilla	754,293	} 1,837,024
	— de Córdoba	236,016	
	— de Granada	661,661	
	— de Jaen	177,136	
	Sierra Morena	7,918	
REINO DE MURCIA.		337,686	
— DE VALENCIA.		783,084	
— DE NAVARRA.		227,382	
MANCHA.		206,160	
CASTILLA LA NUEVA.	Intendencia de Cuenca	266,182	} 933,858
	— de Guadalajara	114,370	
	— de Toledo	334,425	
	Provincia de Madrid	58,943	
	Villa de Madrid	156,672	
	Real sitio de Aranjuez	2,655	
	— del Pardo	611	

(1) Llamáronse así aquellas gentes de los moros que al tiempo de la restauración de España se quedaron en ella bautizados.

	<u>Almas.</u>	<u>Almas.</u>	
CASTILLA LA VIEJA.	Intendencia de Avila	115,172	} 1,196,964
	— de Burgos	465,410	
	— de Castilla la Vieja	74,669	
	— de Segovia	167,525	
	— de Soria	170,565	
	— de Valladolid	196,839	
	Real sitio de San Ildefonso	4,331	
REINO DE LEON.	— del Escorial	2,453	} 665,432
	Intendencia de Leon	250,134	
	— de Palencia	112,514	
	— de Salamanca	210,380	
	— de Toro	92,404	
		<hr/> 10,043,968	

ESTADO COMPARATIVO DE LA POBLACION DE ESPAÑA, DIVIDIDO POR CLASES, EN 1788.

PROVINCIA S.	Clero Secu- lar.	Idem Regu- lar.	Reli- giosas.	Conven- tos.	Nobles.	Criados.	Parro- quias.	Pobla- ciones.	Individuos.
Reino de Sevilla.....	1,609	5,935	1,573	384	6,062	17,494	303	219	754,293
— de Córdoba.....	889	2,101	1,109	126	999	2,477	75	63	236,016
— de Granada.....	2,334	2,899	1,197	130	1,979	7,196	490	397	661,661
— de Jaen.....	747	1,176	858	105	874	4,096	118	74	177,136
— de Murcia.....	1,077	2,000	646	91	4,704	6,408	101	108	339,686
— de Valencia.....	3,221	5,311	1,688	225	1,076	18,963	562	550	783,084
Cataluña.....	6,614	4,544	1,257	284	1,266	20,963	2,738	2,103	814,412
Aragón.....	4,843	3,864	1,554	228	9,144	22,009	1,399	1,625	623,308
Navarra.....	1,827	1,121	510	70	13,054	9,910	753	830	227,382
Vizcaya.....	2,511	902	1,141	111	116,913	8,713	720	632	308,157
Asturias.....	2,268	393	205	23	114,274	6,141	688	670	347,776
Reino de Leon.....	5,598	2,064	1,570	196	31,540	25,218	2,460	2,695	665,432
Galicia.....	9,382	2,394	604	98	13,781	18,962	3,683	3,658	1,345,803
Extremadura.....	2,782	2,060	1,748	172	3,724	11,036	415	360	416,922
Mancha.....	749	729	610	78	603	8,410	111	167	206,160
Castilla la Nueva.....	4,676	5,949	2,845	375	12,698	50,528	1,190	1,140	930,592
— la Vieja.....	9,014	5,564	3,210	394	146,036	36,683	4,555	3,909	1,190,180
Sierra-Morena.....	21	366	15	14	7,918
Sitios Reales.....	78	264	12	4	9	520	5	5	10,050
TOTAL.....	60,240	49,270	22,337	3,094	478,736	276,099	20,378	19,219	10,043,968

Un estado de la poblacion de España, en las diferentes épocas de esta monarquía, pondrá á la vista las vicisitudes que este reino ha sufrido; y confrontándole con los acontecimientos que se han indicado como causas de la despoblacion, se vendrá en conocimiento del modo con que han influido en ella.

ESTADO DE LA POBLACION DE ESPAÑA EN LAS ÉPOCAS QUE SE SEÑALAN.

	<i>Individuos.</i>
Bajo los romanos, segun la opinion comun.	40,000,000.
Segun la mia, solamente.	20,000,000.
Hácia el fin del siglo XIV, segun muchos autores españoles, la mayor parte exagerados.	

	<i>Individuos.</i>
Estados de Castilla.	1,100,0000.
de Aragon	7,700,000.
Reino de Granada	3,000,800.

TOTAL 21,700,800.

Mas segun los escritos de otros autores mas críticos y moderados, debe esta poblacion reducirse á	16,000,000.
En tiempo de los reyes católicos, al fin del siglo XV, segun la mayor parte de los autores	20,000,000.
Y segun un cálculo mas verosimil	16,000,000.
En 1688	10,000,000.
1700 A la muerte de Carlos II.	8,000,000.
1715 Bajo Felipe V.	6,000,000.
1768 Bajo Carlos III.	9,307,804.
1787 y 1788, en el último año del reinado de Carlos III	10,043,968.

Segun el último censo de 1797 y 98, cuyos estados aunque no se publicaron, existian en el Ministerio de Hacienda, se contaban en España mas de 12,000,000 de habitantes. Es pues facil observar que la poblacion de la Península ha disminuido desde el tiempo de los romanos hasta 1715, en las proporciones siguientes:

Individuos.

Desde el tiempo de los romanos hasta fin del siglo XIV, en el transcurso de cerca de mil años.	4,000,000.
Desde fin del siglo XIV hasta el XV, cerca de . . .	1,000,000.
Desde fin del siglo XV hasta 1688, cerca de . . .	5,000,000.
Desde 1688 hasta 1700	2,000,000.
Desde 1700 hasta 1715	2,000,000,

Se ha aumentado.

Desde 1715 hasta 1768, en cincuenta años.	3,307,804.
Desde 1768 hasta 1788, en veinte años	736,164.
Desde esta última época hasta el día, mas de . . .	2,000,000.

Total aumento desde 1715 6,043,968.

Poblacion, superficie y número de habitantes que corresponden en legua cuadrada, á cada una de las provincias de España, segun los últimos censos.

PROVINCIAS.		Total de almas.	Superfic. Leguas cuadra- das de 20 al grado.	Número de almas en legua cuadra- da.
	Principado de Cataluña...	858,818	1003	856
	Reino de Valencia.....	1,200,000	643	1866
	Reino de Murcia.....	383,226	659	582
CASTILLA LA NUEVA.	Provincia de la Mancha..	205,548	631	326
	Provincia de Madrid.....	228,520	110	2078
	Provincia de Guadalajara.	121,115	163	743
	Provincia de Cuenca.....	294,290	945	311
	Provincia de Toledo.....	370,641	734	505
	Reino de Aragon.....	658,630	1232	534
	Reino de Navarra.....	221,728	205	1082
PROVIN- CIAS VAS- CONGADAS.	Provincia de Vizcaya.....	111,436	106	1051
	Provincia de Guipúzcoa..	104,491	52	2009
	Provincia de Alava.....	67,523	90	746
	Principado de Asturias....	364,238	308	1180
	Reino de Galicia.....	1,142,630	1330	859
REINO DE LEON.	Provincia de Leon.....	239,812	493	486
	Provincia de Palencia...	118,064	145	814
	Provincia de Salamanca..	209,988	471	446
	Provincia de Valladolid..	187,390	271	692
	Provincia de Zamora.....	71,401	133	537
	Provincia de Toro.....	97,370	165	590
	Provincia de Ávila.....	118,061	215	549
CASTILLA. LA VIEJA.	Provincia de Segovia.....	164,007	290	566
	Provincia de Soria.....	198,107	341	581
	Provincia de Burgos.....	470,588	642	734
	Provincia de Extremadu. ³	428,493	1199	357
ANDA- LUCÍAS.	Reino de Córdoba.....	252,028	348	724
	Reino de Jaen.....	206,807	268	772
	Reino de Sevilla.....	746,221	752	992
	Reino de Granada.....	692,924	805	861
	Nuevas Poblaciones.....	6,196	108	57
	Isla de Mallorca.....	140,699	112	1256
	Isla de Menorca.....	30,990	20	1550
	Islas de Iviza y Formentera	15,290	15	1019
Plaza de Ceuta.....	3,000			
Peñon, Alucemas y Melilla	2,240			
Suma total.		10,732,510	15,005 $\frac{1}{2}$	

VIAGE EN DILIGENCIA.

Puede hacerse para cualquier punto de las carreras siguientes.

De Madrid á Barcelona (por Valencia) y viceversa.	
———— á Irun.	Id.
———— á Sevilla.	Id.
———— á los Sitios.	Id.
De Barcelona á Perpiñan	Id.
———— á Reus.	Id.
De Valencia á S. Felipe	Id.

Disposiciones generales, comunes á todas las carreras.

El importe de cada asiento, segun la tarifa puesta á continuacion, se satisfará por entero al tiempo de tomar los billetes, que serán personales, y se repartirán numerados segun el orden de los asientos.

No se despacharán asientos del cuerpo posterior del coche, ó sea detras, hasta que esté tomada la tercera ó la cuarta parte de los asientos entre los de cabriolé y del interior, á fin de que resulte equilibrado en lo posible el peso del carruage.

A los viageros en la Diligencia se les conducirá su equipage hasta veinte y cinco libras de peso, puesto en maleta; se admitirá sin embargo en la misma forma hasta el doble peso, satisfaciendo el excedente á los precios establecidos. El equipage se entregará con la puntual anticipacion que al tiempo de tomar los billetes dispongan los administradores en los puntos respectivos, y de lo contrario no se cargará en el carruage.

Noticia de los días de la semana y horas en que llegan y salen las Diligencias de Madrid, Barcelona, Valencia, Vitoria, Sevilla y demas puntos principales de las líneas en que se hallan establecidas.

PUNTOS.	DILIGENCIAS.	LLEGADAS.	SALIDAS.
Madrid..	Barcelona....	Los lunes y viernes entre cinco y seis de la tarde.	Los martes y sábados á las cuatro de la mañana.
	Irun.....	Los miércoles y domingos antes de las doce del día.	Los martes y viernes á las ocho de la mañana.
	Sevilla.....	Los lunes y jueves antes de las doce del día.	Los miércoles y sábados á las doce del día.
	Estacionales.	De las cinco á las ocho de la tarde diariamente.	De las cinco á las ocho de la mañana diariamente.
Albacete.	Madrid.....	Los miércoles y domingos entre seis y ocho de la noche.	Los lunes y jueves entre una y dos de la mañana.
	Barcelona....	Los sábados y miércoles entre seis y ocho de la noche.	Domingo y jueves entre una y dos de la mañana.
Valencia.	Madrid.....	Los viernes y martes á las ocho de la mañana.	Los viernes y martes á las once del día.
	Barcelona....	Los viernes á las ocho, y los martes á las cuatro de la mañana.	Los sábados á las 12 del día, y los martes á las 7 de la noche.
	Játiva.....	A las once del día diariamente.	Al medio día diariamente.
Vinaroz.	Madrid.....	Los miércoles á la una de la tarde, y los domingos á las ocho de la mañana.	Miércoles á las dos de la tarde, y los domingos á las diez de la mañana.
	Barcelona....	Los jueves á las doce del día, y los lunes á las seis de la mañana.	Los jueves á la una de la tarde, y los lunes á las siete de la mañana.

PUNTOS. DILIGENCIAS. LLEGADAS. SALIDAS.

Tarragona.	Madrid.....	Los lunes á las once de la mañana, y los jueves á las dos de la tarde.	Los lunes á la una, y los jueves á las cuatro de la tarde.
	Barcelona....	Los domingos á las dos, y los miércoles á las ocho de la mañana.	Los domingos á las ocho de la mañana, y los miércoles á las 11 del dia.
	Barcelona á Reus. Reus á Barcelona.	Diariamente á las cuatro de la tarde.	Inmediatamente de haber llegado.
Reus.....	Barcelona....	Diariamente á las seis de la mañana.	Inmediatamente de haber llegado.
	Barcelona....	Diariamente á las siete de la tarde.	Diariamente á las cuatro de la m.
Barcelona.	Madrid.....	Los martes á las cuatro, y los viernes á las ocho de la mañana.	Martes á las siete y media, y los sábados á las doce y media del dia.
	Perpiñan.....	Diariamente á las siete de la tarde.	Diariamente á las cuatro de la mañana.
	Reus.....	Diariamente á las siete de la tarde.	Diariamente á las cuatro de la mañana.
Gerona...	Barcelona....	Diariamente á las siete de la tarde.	Diariamente á las cuatro de la mañana.
	Perpiñan.....	Diariamente á las siete de la tarde.	Diariamente á las cuatro de la mañ.
Figueras.	Barcelona....	Diariamente á las once y media de la mañana.	Diariamente á la una de la tarde.
	Perpiñan.....	Diariamente á las once y media de la mañana.	Diariamente á la una de la tarde.
Perpiñan	Barcelona....	Diariamente á las siete de la tarde.	Diariamente á las cuatro de la mañ.
Burgos...	Madrid.....	Jueves y domingos á las siete de la mañana.	Jueves y domingos á las ocho de la mañana.



PUNTOS.	DILIGENCIAS.	LLEGADAS.	SALIDAS.
Burgos...	Irun.....	Lunes y viernes á la una de la tarde.	Lunes y viernes á las dos de la tarde.
Vitoria...	Madrid.....	Jueves y domingos á las seis de la tarde.	Lunes y viernes á las tres de la m.
	Irun.....	Jueves y domingos á las seis de la tarde.	Lunes y viernes á las dos de la mañana.
Irun.....	Madrid.....	Lunes y viernes á las seis de la tarde.	Jueves y domingos á las tres de la mañana.
Andújar.	Madrid.....	Lunes y viernes entre siete y ocho de la noche.	Martes y sábados entre dos y tres de la mañana.
	Sevilla.....	Lunes y Jueves entre siete y ocho de la noche.	Martes y viernes entre dos y tres de la mañana.
Córdoba	Madrid.....	Martes y sábados á las diez de la mañan.	Martes y sábados á las doce del dia.
	Sevilla.....	Lunes y jueves á las diez de la mañana.	Lunes y jueves á las doce del dia.
Écija.....	Madrid.....	Martes y sábados entre siete y ocho de la noche.	Miércoles y domingos entre dos y tres de la mañ. ^a
	Sevilla.....	Miércoles y domingos entre siete y ocho de la noche.	Lunes y jueves entre dos y tres de la mañana.
Sevilla...	Madrid.....	Miércoles y domingos entre doce y dos del dia.	Jueves y domingos á las ocho de la mañana.

VIAGE DE MADRID A BARCELONA.

La primera Diligencia sale de Madrid los martes á las cuatro de la mañana, va á comer á Ocaña, y á dormir al Quintanar de la Orden. Los miércoles va á comer á Minaya, y á dormir á Albacete. Los jueves va á comer á Almansa, y á dormir á la Venta del Conde. Los viernes va á almorzar á Valencia, donde permanece hasta la una de la tarde de los sábados, en cuya hora sale de esta ciudad, y sigue el camino toda la noche. Los domingos va á hacer

almuerzo-comida á Vinaróz, y á dormir á la Venta de Burjasenia. Los lunes va á comer á Tarragona, á cenar á Villafranca, y sigue toda la noche. Los martes llega á Barcelona á las cuatro de la mañana.

La segunda Diligencia sale de Madrid los sábados á las cuatro de la mañana, va á comer á Ocaña, y á dormir al Quintanar de la Orden. Los domingos va á comer á Minaya, y á dormir á Albacete. Los lunes va á comer á Almansa, y á dormir á la Venta del Conde. Los martes va á almorzar á Valencia, donde permanece hasta las siete y media de la tarde, en cuya hora sale, y sigue el camino toda la noche. Los miércoles va á comer á Vinaróz, y á dormir á la Venta de Burjasenia. Los jueves va á comer á Tarragona, á cenar á Villafranca, y sigue el camino toda la noche. Los viernes llega á Barcelona antes de las ocho de la mañana.

DE BARCELONA A MADRID.

La primera Diligencia sale de Barcelona los martes á las siete y media de la tarde, y sigue el camino toda la noche. Los miércoles va á hacer almuerzo-comida á Tarragona, y á dormir á Amposta. Los jueves va á comer á Vinaróz, á cenar á Castellón de la Plana, y sigue el camino toda la noche. Los viernes llega á Valencia á las ocho de la mañana, donde come, sale á las once del día, y va á cenar á la Venta del Conde. Los sábados va á comer á Almansa, y á dormir á Albacete. Los domingos va á comer al Provencio, y á dormir al Quintanar de la Orden. Los lunes va á comer á Ocaña, y á dormir á Madrid.

La segunda Diligencia sale de Barcelona los sábados á la una de la tarde, va á cenar á Villafranca, y sigue el camino toda la noche. Los domingos va á comer al Hospitalet, y á dormir á Amposta. Los lunes va á hacer almuerzo-comida á Vinaróz, á cenar á Castellón de la Plana, y sigue el camino toda la noche. Los martes llega á las cuatro de la mañana á Valencia, donde come, sale á las once de la mañana, y va á dormir á la Venta del Conde. Los miércoles va á comer

á Almansa, y á dormir á Albacete. Los jueves va á comer al Provencio, y á dormir al Quintanar de la Orden. Los viernes va á comer á Ocaña, y á dormir á Madrid.

Precios de los asientos para todos los puntos de esta carrera.

VIAGE DE MADRID A BARCELONA.

	<i>Int.</i>	<i>Cab.</i>	<i>Detr.</i>
	Reales vellon.		
Los Angeles	20.	16.	12.
Espartinas	40.	32.	24.
Aranjuez	60.	50.	36.
Ocaña	70.	60.	42.
Villatobas	90.	80.	54.
Corral de Almaguer	110.	90.	70.
Quintanar de la Orden	130.	110.	84.
La Mota del Cuervo	150.	130.	90.
Pedernoso	170.	140.	102.
Pedroñeras	180.	150.	110.
Provencio	200.	160.	120.
Minaya	230.	170.	126.
La Roda	250.	190.	150.
La Gineta	270.	210.	162.
Albacete	300.	230.	180.
Villar	320.	250.	192.
Bonete	340.	270.	204.
Almansa	380.	290.	228.
Mogente	420.	330.	252.
Roglá ó Venta del Rey	450.	350.	270.
Alberique	470.	370.	282.
Valencia	500.	400.	300.
Murviedro	520.	419.	315.
Núles	530.	428.	320.
Villareal	540.	437.	325.
Castellon	550.	446.	335.
Benicasi	570.	465.	350.
Torreblanca	590.	484.	360.
Alcalá	610.	503.	376.
Benicarló	624.	516.	385.

Vinaróz	630.	521.	390.
Rápita ó San Carlos.	640.	530.	395.
Amposta.	650.	539.	400.
Tortosa	660.	548.	410.
Perelló.	680.	566.	420.
Hospitalet	700.	584.	430.
Cambrils.	710.	592.	440.
Tarragona	730.	610.	450.
Torredembarra.	736.	616.	456.
Vendrell.	748.	628.	460.
Villafranca.	764.	644.	472.
Vallirana.	780.	660.	484.
Molins de Rey.	788.	668.	492.
Barcelona	800.	680.	500.

VIAGE DE BARCELONA A MADRID.

	<i>Int.</i>	<i>Cab.</i>	<i>Detr.</i>
	Reales vellon.		
Molins de Rey.	12.	12.	8.
Vallirana.	20.	20.	16.
Villafranca.	36.	36.	28.
Vendrell.	52.	52.	40.
Torredembarra.	64.	64.	44.
Tarragona	70.	70.	50.
Cambrils.	90.	88.	60.
Hospitalet	100.	96.	70.
Perelló.	120.	114.	80.
Amposta y Tortosa	150.	140.	100.
San Carlos ó la Rápita.	160.	150.	105.
Vinaróz	170.	159.	110.
Benicarló.	176.	164.	115.
Alcalá	190.	177.	120.
Torreblanca	210.	196.	130.
Benicasi	230.	215.	150.
Castellon.	250.	234.	165.
Villareal.	260.	243.	175.
Núles.	270.	252.	180.
Murviedro.	280.	261.	185.
Valencia.	300.	280.	200.

Alberique	340.	320.	224.
Roglá ó Venta del Rey	370.	340.	236.
Mogente.	380.	350.	248.
Almansa.	420.	380.	260.
Bonete.	450.	400.	290.
Villar	470.	420.	302.
Albacete.	490.	440.	314.
La Gineta	520.	460.	332.
La Roda.	540.	470.	340.
Minaya	550.	490.	350.
Provencio	570.	500.	362.
Pedroñeras.	590.	510.	374.
Pedernoso	610.	530.	386.
La Mota del Cuervo.	620.	540.	390.
Quintanar de la Orden.	630.	560.	402.
Corral de Almaguer	660.	580.	416.
Villatobas	690.	600.	428.
Ocaña	700.	610.	440.
Aranjuez.	730.	630.	458.
Espartinas	760.	650.	468.
Los Angeles	780.	660.	476.
Madrid	800.	680.	500.

Tarifa aproximada de los precios de las comidas, cenas, camas y asistencia que deben satisfacerse en las respectivas posadas de esta carrera.

Puntos.	<i>Precios en reales vellon</i>			
	<i>Comida.</i>	<i>Cena.</i>	<i>Cam.</i>	<i>Asisten- cia.</i>
Ocaña	12.	10.	4.	4.
Quintanar	12.	10.	4.	4.
Provencio	12.	10.	4.	4.
Minaya	12.	10.	4.	2.
Albacete.	10.	10.	4.	4.
Almansa.	12.	10.	4.	4.
Venta del Conde.	12.	10.	4.	4.
San Felipe.	10.	10.	4.	4.
Valencia.	10.	8.	4.	4.
Castellon	12.	10.	4.	4.
Vinaróz	12.	10.	4.	4.

Amposta.	12.	10.	4.	4.
Burjasenia.	12.	10.	4.	4.
Hospitalet.	10.	10.	4.	4.
Reus.	10.	8.	2.	4.
Tarragona.	12.	6.	3.	2.
Villafranca	10.	10.	2.	2.
Barcelona	12.	6.	4.	4.

NOTA. La asistencia se deberá satisfacer únicamente en el caso en que no se haga uso de la cena. Los demas objetos que pida el viajero, deberá satisfacerlos á los precios en que convenga con el dueño de la posada.

VIAGE DE MADRID A IRUN.

Salen las Diligencias de Madrid los martes y viernes, y van á dormir á Buitrago.

Los miércoles y sábados salen de Buitrago, comen en el Fresnillo, y van á dormir á Lerma.

Los jueves y domingos salen de Lerma, comen en Briviesca, y van á dormir á Vitoria.

Los viernes y lunes salen de Vitoria, comen en Tolosa, y van á dormir á Irun.

DE IRUN A MADRID.

Salen de Irun los domingos y jueves, comen en Vergara, y van á dormir á Vitoria.

Los lunes y viernes salen de Vitoria, comen en Burgos, y van á dormir á Lerma.

Los martes y sábados salen de Lerma, comen en el Fresnillo, y van á dormir á Lozoyuela.

Los miércoles y domingos salen de Lozoyuela, y van á comer á Madrid.

NOTA. En esta línea descansan las Diligencias á lo menos seis horas en cada noche.

Precios de los asientos para todos los puntos de esta carrera.

VIAGE DE MADRID A IRUN.

VIAGE DE IRUN A MADRID.

		<u>Inter. Cabr.</u>				<u>Inter. Cabr.</u>		
		Rs. vn.				Rs. vn.		
Alcobendas	24.	20.	Oyarzun	18.	16.	Astigarraga	34.	32.
San Agustin	52.	42.	Andoain	50.	46.	Tolosa	74.	60.
Cabanillas	74.	60.	Villafranca	94.	80.	Villareal	116.	100.
Lozoyuela	94.	76.	Vergara	136.	116.	Mondragon	152.	128.
Buitrago	106.	90.	Salinas	170.	144.	Arroyave	184.	156.
Somosierra	120.	110.	Vitoria	200.	168.	La Puebla	224.	188.
Castillejo	144.	130.	La Puebla	224.	188.	Miranda	246.	202.
Fresnillo	164.	148.	Miranda	246.	202.	Ameyugo	266.	218.
Onrubia	188.	166.	Ameyugo	266.	218.	Cubo	290.	238.
Aranda	214.	184.	Cubo	290.	238.	Briviesca	312.	258.
Gumiel de Izan	232.	198.	Briviesca	312.	258.	Castil de Peones	328.	280.
Bahabon	252.	212.	Castil de Peones	328.	280.	Quintanapalla	352.	300.
Lerma	274.	230.	Quintanapalla	352.	300.	Burgos	374.	320.
Madrigalejo	292.	252.	Burgos	374.	320.	Sarracin	388.	333.
Sarracin	312.	268.	Sarracin	388.	333.	Madrigalejo	408.	348.
Burgos	326.	280.	Madrigalejo	408.	348.	Lerma	426.	370.
Quintanapalla	348.	300.	Lerma	426.	370.	Bahabon	448.	388.
Castil de Peones	372.	320.	Bahabon	448.	388.	Gumiel de Izan	468.	402.
Briviesca	388.	342.	Gumiel de Izan	468.	402.	Aranda	586.	416.
Cubo	420.	362.	Aranda	586.	416.	Onrubia	512.	434.
Ameyugo	435.	382.	Onrubia	512.	434.	Fresnillo	536.	452.
Miranda	454.	398.	Fresnillo	536.	452.	Castillejo	556.	470.
La Puebla	476.	412.	Castillejo	556.	470.	Somosierra	580.	490.
Vitoria	500.	432.	Somosierra	580.	490.	Buitrago	594.	510.
Arroyave	516.	444.	Buitrago	594.	510.	Lozoyuela	606.	524.
Salinas	530.	456.	Lozoyuela	606.	524.	Cabanillas	626.	540.
Mondragon	548.	472.	Cabanillas	626.	540.	San Agustin	648.	558.
Vergara	564.	484.	San Agustin	648.	558.	Alcobendas	676.	580.
Villareal	584.	500.	Alcobendas	676.	580.	Madrid	700.	600.
Villafranca	606.	520.	Madrid	700.	600.			
Tolosa	626.	540.						
Andoain	650.	554.						
Astigarraga	666.	568.						
Oyarzun	682.	584.						
Irun	700.	600.						

NOTA. Además cada viagero estará obligado á dar dos reales en cada posada á un solo postillon, sea cual fuere el número de estos que vaya en el coche.

Tarifa aproximada de los precios de las comidas, cenas, camas y asistencia que deben satisfacerse en las respectivas posadas de esta carrera.

Puntos.	Precios en reales vellon			
	Comida.	Cena.	Cam.	Asisten- cia.
Lozoyuela.	10.	10.	4.	4.
Buitrago.	16.	16.	4.	4.
Fresnillo	12.	10.	4.	4.
Lerma.	10.	10.	4.	4.
Burgos	12.	12.	4.	4.
Briviesca.	12.	12.	4.	4.
Vitoria	12.	12.	4.	4.
Vergara	12.	12.	4.	4.
Tolosa.	12.	12.	4.	4.
Irun.	12.	10.	4.	4.

VIAGE DE MADRID A SEVILLA.

Los miércoles y sábados van á dormir á Ocaña.

Los jueves y domingos van á comer á Madrideojos, y á dormir á Valdepeñas.

Los viernes y lunes van á comer á la Carolina, y á dormir á Andújar.

Los sábados y martes van á comer á Córdoba, y á dormir á Écija.

Los domingos y miércoles van á comer á Sevilla.

DE SEVILLA A MADRID.

Los domingos y jueves van á comer á Carmona, y á dormir á Écija.

Los lunes y viernes van á comer á Córdoba, y á dormir á Andújar.

Los martes y sábados van á comer á la Carolina, y á dormir á Valdepeñas.

Los miércoles y domingos van á comer á Madrideojos, y á dormir á Ocaña.

Los jueves y lunes van á comer á Madrid.

NOTA. En esta línea descansan todas las Diligencias seis horas á lo menos en cada noche.

Precios de los asientos para todos los puntos de esta carrera.

VIAGE DE MADRID A SEVILLA.

	Berl.	Int.	Rot.
	Reales vellon.		
Angeles	50.	50.	25.
Espartinas	72.	70.	36.
Aranjuez.	94.	90.	47.
Ocaña	116.	110.	58.
La Guardia	148.	142.	74.
Tembleque	170.	154.	85.
Cañada de la Higuera	182.	176.	91.
Madrideojos.	216.	208.	108.
Puerto Lápiche.	238.	230.	119.
Villarta	272.	262.	136.
Venta de Quesada.	294.	284.	147.
Manzanares	318.	306.	159.
Consolacion	340.	328.	170.
Valdepeñas.	364.	350.	182.
Santa Cruz.	376.	362.	188.
Almoradiel.	410.	394.	205.
Venta de Cárdenas.	422.	406.	211.
Santa Elena	446.	428.	223.
La Carolina	468.	448.	234.
Guarroman.	478.	458.	239.
Bailen	502.	480.	251.
Casa del Rey	524.	502.	262.

Andújar	546.	524.	273.
Santa Cecilia	570.	546.	285.
Aldea del Rio	592.	568.	291.
Carpio	626.	600.	313.
Casablanca	648.	622.	324.
Córdoba	670.	642.	335.
Mangonegro	702.	674.	351.
La Carlota	746.	716.	373.
Écija	792.	758.	396.
La Luisiana	834.	800.	417.
La Portuguesa	876.	842.	438.
Carmona	900.	864.	450.
Mairena	934.	896.	467.
Alcalá	966.	928.	438.
Sevilla	1000.	960.	500.

VIAGE DE SEVILLA A MADRID.

	Berl.	Int.	Rot.
	Reales vellon.		
Alcalá	48.	47.	24.
Mairena	66.	64.	33.
Carmona	98.	96.	49.
La Portuguesa	132.	128.	66.
La Luisiana	184.	180.	92.
Écija	218.	212.	109.
La Carlota	270.	264.	135.
Mangonegro	284.	276.	142.
Córdoba	346.	338.	173.
Casablanca	368.	358.	184.
Carpio	390.	380.	195.
Aldea del Rio	424.	412.	212.
Santa Cecilia	446.	434.	223.
Andújar	570.	456.	235.
Casa del Rey	482.	478.	241.
Bailen	516.	500.	258.
Guarroman	536.	520.	268.
La Carolina	548.	530.	274.
Santa Elena	570.	552.	285.
Venta de Cárdenas	584.	564.	242.

Almoradiel.	606.	586.	303.
Santa Cruz.	630.	608.	315.
Valdepeñas.	652.	630.	326.
Consolacion	676.	652.	338.
Manzanares	686.	664.	343.
Venta de Quesada	712.	686.	356.
Villarta	736.	708.	368.
Puerto Lápiche.	758.	730.	379.
Madridejos.	800.	772.	400.
Cañada de la Higuera	834.	804.	417.
Tembleque.	848.	816.	424.
La Guardia.	870.	838.	435.
Ocaña	904.	870.	452.
Aranjuez.	924.	890.	462.
Espartinas	946.	910.	473.
Angeles.	968.	930.	484.
Madrid.	1000.	960.	500.

NOTA. Además cada viajero estará obligado á dar dos reales en cada posada á un solo postillon, sea cual fuere el número de estos que vaya en el coche.

Tarifa aproximada de los precios de las comidas, cenas, camas y asistencia que deben satisfacerse en las respectivas posadas de esta carrera.

Puntos.	Precios en reales vellon			
	Comida.	Cena.	Cama.	Asisten- cia.
Madridejos.	12.	10.	4.	4.
Valdepeñas	12.	10.	4.	6.
Carolina.	12.	10.	4.	4.
Andújar	12.	10.	4.	4.
Córdoba.	12.	12.	4.	2.
Écija.	12.	12.	4.	6.
Carmona	12.	12.	4.	4.
Sevilla.	10.	10.	5.	4.

VIAGE DE BARCELONA A PERPIÑAN.

Diariamente sale la Diligencia de Barcelona, va á comer á Pineda, y á dormir á Gerona; y al siguiente dia va á comer á Figueras, y á dormir á Perpiñan.

DE PERPIÑAN A BARCELONA.

Diariamente sale de Perpiñan, va á comer á Figueras, y á dormir á Gerona; y al siguiente dia va á comer á Arenys de Mar, y á dormir á Barcelona.

Precios de los asientos para todos los puntos de esta carrera.

VIAGE DE BARCELONA A PERPIÑAN.	Rs. vn.	VIAGE DE PERPIÑAN A BARCELONA.	Rs. vn.
Masnou	8.	Boulou	10.
Premiá y Vilasar . .	10.	Pertús y Junquera .	16.
Mataró	12.	Figueras	28.
Caldetas y Arenys. .	16.	Gerona	48.
Canet y San Pol. . .	20.	Granota	58.
Calella y Pineda. . .	26.	Tordera.	68.
Tordera	32.	Pineda y Calella. . .	74.
Granota	42.	San Pol y Canet. . .	80.
Gerona.	52.	Arenys y Caldetas. .	84.
Figueras.	72.	Mataró	88.
Junquera y Pertús .	84.	Vilasar y Premiá. .	90.
Boulou	90.	Masnou	94.
Perpiñan.	100.	Barcelona	100.

Tarifa aproximada de los precios de las comidas, cenas, camas y asistencia que deben satisfacerse en las respectivas posadas de esta carrera.

*Precios en reales vellon
de la Asisten-
cia.*

<i>Puntos.</i>	<i>Comida.</i>	<i>Cena.</i>	<i> Cama.</i>	<i>Asisten- cia.</i>
Arenys	10.	10.	2.	4.
Pineda.	10.	10.	2.	4.
Gerona	10.	10.	4.	4.
Figueras.	10.	10.	2.	4.
Perpiñan.	8.	12.	2.	4.

VIAGE DE BARCELONA A REUS Y VICEVERSA.

Salen estas Diligencias diariamente de Barcelona y Reus, comen en Villafranca, y van á dormir á Reus y Barcelona.

Precios de los asientos para todos los puntos de esta carrera.

VIAGE DE BARCELONA A REUS.			VIAGE DE REUS A BARCELONA.		
<i>Int. y Cab. Detr.</i>			<i>Int. y Cab. Detr.</i>		
Rs. vn.			Rs. vn.		
San Feliu	8.	6.	Tarragona	8.	6.
Molins de Rey.	12.	8.	Torredembarra.	16.	12.
Vallirana.	20.	16.	Vendrell.	28.	21.
Ordal.	24.	20.	Arbós	36.	27.
Villafranca.	36.	27.	Villafranca.	44.	33.
Arbós	44.	33.	Ordal	56.	40.
Vendrell.	52.	39.	Vallirana.	60.	44.
Torredembarra.	64.	48.	Molins de Rey.	68.	52.
Tarragona	72.	54.	San Feliu	72.	54.
Reus.	80.	60.	Barcelona	80.	60.

VIAGE DE VALENCIA A SAN FELIPE Y VICEVERSA.

Llega diariamente de San Felipe á las once de la mañana. Sale de Valencia á las doce.

Precios de los asientos para todos los puntos de esta carrera.

VIAGE DE VALENCIA A S. FELIPE.	Rs. vn.	VIAGE DE S. FELIPE A VALENCIA.	Rs. vn.
A Santa Bárbara.	8.	A Villanueva de Castellon.	8.
Alginet.	12.	Alberique.	10.
Alcudia	16.	Alcudia	14.
Alberique	20.	Alginet.	18.
Villanueva de Castellon	24.	Santa Bárbara	24.
San Felipe.	28.	Valencia.	28.

VIAGE DE MADRID A LOS SITIOS.

Sale de Madrid de cinco á ocho de la mañana diariamente. Llega de los Sitios de cinco á ocho de la tarde.

PRECIOS.

	<u>Rs. vn.</u>
A San Ildefonso y viceversa.	120.
A Aranjuez id.	60.
A San Lorenzo. . . . id.	50.

VIAGE EN POSTA.

Para inteligencia de los que corren posta , ó quieren despachar correos , se harán las prevenciones siguientes.

El particular que quiera tomar caballos para correr la posta por sí mismo á diligencias propias , y no de la nacion ó del estado , ha de solicitar la licencia : en Madrid de los directores generales de la renta de correos , y en todos los demas pueblos de los administradores de la renta en ellos , para lo que presentarán su pasaporte.

Si llega el caso de que no haya administrador en donde toma la posta , el maestro de postas que le diere caballos de su parada tiene obligacion de presentarse en la primera administracion , para obligarle á que tome el pase en ella.

Por estas licencias se han de pagar 40 reales vellon , bien entendido que estos se deben satisfacer por cada persona , aunque vayan dos ó mas en la licencia , aunque sean criados.

Por cada caballo y legua pagarán , segun las últimas determinaciones de la Direccion general , 5 reales á los maestros de postas los correos de gabinete , y la gratificacion acostumbrada á los postillones , y los demas correos extrangeros y particulares pagarán 7 reales por legua y caballo , y 3 reales por legua al postillon.

Saliendo de Madrid ó Sitios reales se paga doble la posta primera á los precios referidos.

Cuando al particular se le ofrezca despachar algun viage en posta para diligencias propias , tiene que pedir licencia como si fuera para correrla , segun queda dicho , y en la licencia se ha de expresar el nombre del que le sirva el viage ; pero si fuere correo de gabinete pagará lo mismo en las postas que los particulares , respecto va despachado como tal.

La obligacion de los correos es hacer 30 leguas en 24 horas en las carreras que estan montadas las postas , y donde no lo estan 25 leguas en 24 horas.

Leguas que hay de distancia de unos pueblos á otros, y que han de satisfacer los que corrieren posta, y deberán cobrar los maestros de postas.

Anotaremos las que se dirigen á las principales capitales.

DE MADRID A LOS SITIOS.

De Madrid á Burgos, Vitoria, Irun y Bayona de Francia.

De Madrid á S. Ildefonso.

Postas.	Leguas.
A Bulagas	2
Al Puente de Retamar. .	2
A Galapagar	2 $\frac{1}{2}$
A Guadarrama.	3
A la venta de Sta. Catalina.	2
A la Fonfria.	2
A San Ildefonso	2 $\frac{1}{2}$
<hr/>	<hr/>
7	16

De Madrid á Aranjuez.

De Madrid á los Angeles.	2 $\frac{1}{2}$
A Espartinas.	3
A Aranjuez	2 $\frac{1}{2}$
<hr/>	<hr/>
3	8

De Madrid al Escorial.

De Madrid á Bulagas . .	2
Al Puente de Retamar. .	2
A Galapagar	2 $\frac{1}{2}$
Al Escorial.	2
<hr/>	<hr/>
4	8 $\frac{1}{2}$

Postas.	Leguas.
De Madrid á Alcobendas.	3
A San Agustin.	3 $\frac{1}{2}$
A Cabanillas.	3
A Lozoyuela.	2 $\frac{1}{2}$
A Buitrago.	1 $\frac{1}{2}$
A Somosierra.	3
A Castillejo	3
A Fresnillo de la Fuente.	2 $\frac{1}{2}$
A Purubia.	3
A Aranda de Duero . . .	3
A Gumiel de Izan	2
A Bahabon.	2
A Lerma.	3
A Madrigalejo	2 $\frac{1}{2}$
A Sarracin.	3
A Burgos	2
A Quintanapalla	3
A Castil de Peones. . . .	3
A Briviesca	2
A Cubo	3
A Ameyugo	3
A Miranda de Ebro . . .	2 $\frac{1}{2}$
A la Puebla	3
A Vitoria.	3
A Arroyave	2
A Salinas	2
A Mondragon	2 $\frac{1}{2}$
A Vergara	2
A Villareal.	2 $\frac{1}{2}$
A Villafranca	3
<hr/>	<hr/>
30	79

Postas.	Leguas.
30 <i>Suma de la vuelta.</i>	79
A Tolosa	3
A Andesain	2
A Astigarraga	2
A Oyarzun	2 $\frac{1}{2}$
A Irun	2 $\frac{1}{2}$
<hr/>	<hr/>
35	91

Ultima posta de España, y se entra en Francia.

A Oruña	2 $\frac{1}{2}$
A San Juan de Luz una posta francesa	} 6
A Vidarte posta y me- dia	
A Bayona posta y me- dia	
<hr/>	<hr/>
4	8 $\frac{1}{2}$

De Madrid á Santander.

15 { De Madrid á Bur- gos por la ruta anterior	} 42 $\frac{1}{2}$
A Ros	
A Orbel del Castillo . . .	3
A Basconillos	3
A Aguilar de Campo . . .	4
A la Venta Nueva	2
A Reinosa	3
A Bárcena de pie de } Concha }	3
A Soman	3
A Rumoroso	3

Postas.	Leguas.
A Santander	3
<hr/>	<hr/>
25	72 $\frac{1}{2}$

De Madrid á Bilbao.

22 { De Madrid á Mi- randa de Ebro, por la carrera de la mala de Francia }	} 59
De Miranda á Espejo . . .	
A Berberana	2
A Orduña	3
A Miraballes	3 $\frac{1}{2}$
A Bilbao	3
<hr/>	<hr/>
27	74

De Madrid á Pamplona.

31 { De Madrid á Pam- plona por la car- rera de la mala de Francia hasta Tolosa }	} 84
De Tolosa á Arriba	
A Lecumberre	2 $\frac{1}{2}$
A Irurzun	2 $\frac{1}{2}$
A Pamplona	3
<hr/>	<hr/>
35	94 $\frac{1}{2}$

*De Madrid á Astorga, Betanzos,
 Coruña y Ferrol.*

De Madrid á Bulagas . . .	2
<hr/>	<hr/>
1	2

Postas.	Leguas.	Postas.	Leguas.
<i>1 Suma de la vuelta.</i>	2		
Al Puente de Retamar. . .	2	<i>De Madrid á Leon, Oviedo,</i>	
A Galapagar	2½	<i>Puerto de Gijon y Avilés.</i>	
A Guadarrama	3		
Al Espinar.	3	{ De Madrid á la	
A Villacastin.	2½	Bañeza por la car-	5½
A Adanero.	4	retera anteceden-	
A Arévalo	3	te de la Coruña . }	
A Ataquines.	3	A Santa Marinica	2
A Medina del Campo . . .	3	A Villar de Manjarin. . . .	2
A Tordesillas.	4	A Leon	3
A Vega de Valdetronco. . .	2		
A Villar de Frades.	3	— 20 —	58
A Villalpando	4	A la Robla	4
A Benavente.	4	A Buiza	3
A la Puente de la Visana. .	3	A Busdongo	3
A la Bañera	3	A Puerto de Pajares. . . .	1
A Astorga	4	A Campomanes	3
A Foncebadón	4	A Mieres.	3
A Molina Seca.	4	A Oviedo.	3
A Cacabelos	3½		
A Trabadelos.	3½	— 27 —	78
Al Cebrero.	4	A la venta de la Rodri-	
A Fuenfria.	3	guera }	2½
A Gallegos.	4	A Gijon	2½
Al Hospital de Echamoso. .	4		
A Otero del Rey.	4	— 29 —	83
A Portobello.	4	A Avilés.	5
A Betanzos	5		
		— 30 —	88
29	98		
A la Coruña.	3	<i>De Madrid á Salamanca y Ci-</i>	
		<i>udad-Rodrigo.</i>	
Al Ferrol por mar.	3		
		{ De Madrid á Aré-	
31	138	valo por la carre-	22
		ra antecedente. . }	
		— 3 —	22

Postas.	Leguas.
8 <i>Suma de la vuelta.</i>	22
A Orcajo de las Torres.	5
A Villoria	5
A Salamanca.	5
<hr/>	<hr/>
11	37
A Cabradilla.	4
A Boveda de Castro.	3
A Martín del Río	5
A Ciudad-Rodrigo.	5
<hr/>	<hr/>
15	54

De Madrid á Orense y Pontevedra.

20 { De Madrid á Molina Seca por la carretera de Galicia. }	63
A Borrens	4
A San Estevan de Baldeorras }	7
A la Cebreira	5
A Zarracedo	5
A Orense.	3

25	87
A Rivadavia.	4
A Franqueira.	4
A Pantares.	2
Al Porriño.	2
A Redondela.	2
A Pontevedra	3
<hr/>	<hr/>
31	104

Postas.	Leguas.
<i>De Madrid á Santiago y la Coruña.</i>	
24 { De Madrid á la Fuenfria, en Galicia, por la carretera antecedente. }	77
A Tira Castela.	5
A Puerto Mariño.	5
A San Mames	3
A Palas del Rey.	3
A Mellide	3
A Arzua.	3
A Santiago.	3

31	102
A Carrál.	4
A Poulo	3
A la Coruña.	3
<hr/>	<hr/>
34	112

De Madrid á Valladolid y Burgos, que es la primera posta montada para las carreras de Francia, Santander, Bilbao y otras ciudades.

10 { De Madrid á Medina del Campo por la carrera de Galicia }	28
A Valdestillas	4
A Valladolid.	4
<hr/>	<hr/>
12	36
A Trigueros	4
<hr/>	<hr/>
13	40

Postas.	Leguas.	Postas.	Leguas.
13 <i>Suma de la vuelta.</i>	40	A Aldea del Rio	3 $\frac{1}{2}$
A Magáz	4	Al Carpio	3 $\frac{1}{2}$
A Quintana del Puente	4	Al Cortijo de Casablanca	2 $\frac{1}{2}$
A Villa Odriego	2	A Córdoba	2 $\frac{1}{2}$
A Celada	4		
A Burgos	4	26	64 $\frac{1}{2}$
18	58	Al cortijo de Mangonegro	3
		A la venta de la Parrilla	3
<i>De Madrid á Andújar, Ecija,</i>		A Ecija	4
<i>Carmona, Sevilla, Jerez de la</i>			
<i>Frontera y Cadiz.</i>		29	74 $\frac{1}{2}$
De Madrid á los Angeles	2 $\frac{1}{2}$	A la Moncloba	4
A Espartinos	3	A la venta de la Portu- } guesa }	2 $\frac{1}{2}$
A Aranjuez	2 $\frac{1}{2}$	A Carmona	2 $\frac{1}{2}$
A Ocaña	2		
A la Guardia	3 $\frac{1}{2}$	32	83 $\frac{1}{2}$
A Tembleque	2	A la venta de Pedro Do- } mingo }	3
A la venta de Madriga- } lejos }	2	A Sevilla	2 $\frac{1}{2}$
A Madrigalejos	2		
Al Puerto de Lápiche	3	34	89 $\frac{1}{2}$
A Villalta	2	A dos Hermanas	2
A la venta de Quesada	2 $\frac{1}{2}$	A la venta vieja de Oran	3
A Manzanares	2 $\frac{1}{2}$	A las Cabezas	3
A la Ermita de las Aven- } turas }	2	A los cortijos de Roma- } nina }	30
A Valdepeñas	2	A Jerez de la Frontera	3 $\frac{1}{2}$
A Santa Cruz	2		
A Almoradiel	2	39	104
A la venta nueva del Rey	3	A Barranco nuevo	2
A la Carolina	3	A la Isla de Leon	3
A Guarroman	2	A Cadiz	3
A Bailen	2		
A la casa del Rey	2 $\frac{1}{2}$	42	112
A Andújar	2 $\frac{1}{2}$		
22	52 $\frac{1}{2}$		

Postas.	Leguas.
<i>De Madrid á Jaen, á Alcalá la Real, Granada y Motril.</i>	
22 { De Madrid á Andújar por la carretera antecedente }	52 $\frac{1}{2}$
A Jaen	5
A Cambil	3
A Alcalá la Real	3
25	63 $\frac{1}{2}$
A Pinos-fuente	4
A Granada	4
27	71 $\frac{1}{2}$
A Alendin	4 $\frac{1}{2}$
A Pinos del Valle	2 $\frac{1}{2}$
A Benandalla	4 $\frac{1}{2}$
A Motril	4 $\frac{1}{2}$
31	87 $\frac{1}{2}$
<i>De Madrid á Lucena, Antequera, Málaga y Marvella.</i>	
22 { Desde Madrid á Andújar por la carrera antecedente }	52 $\frac{1}{2}$
A Porcuna	3
A Baena	5
A Lucena	4
25	64 $\frac{1}{2}$
A la Alameda	3 $\frac{1}{2}$

Postas.	Leguas.
A Antequera	3 $\frac{1}{2}$
27	71 $\frac{1}{2}$
A la venta de Cantarraján }	3
A Málaga	4
29	78 $\frac{1}{2}$
A Marvella	5
30	83 $\frac{1}{2}$
<i>De Madrid á Ronda, San Roque, Gibraltar, Algeciras y Ceuta.</i>	
29 { De Madrid á Ecija por la carrera antecedente }	74 $\frac{1}{2}$
A Osuna	5
A Olbera	5
A Ronda	4
32	88 $\frac{1}{2}$
A Gausin	5
A San Roque	6
34	99 $\frac{1}{2}$
A Gibraltar ó Algeciras	2
35	101 $\frac{1}{2}$
A Ceuta por el estrecho	3
36	104 $\frac{1}{2}$
<i>Nota.</i> La última posta desde San Roque á Ceuta, no trayendo parte, necesita licencia del comandante general del campo de Gibraltar.	

Postas.	Leguas.	Postas.	Leguas.
<i>Carrera de postas desde Madrid á las ciudades y villas mas principales de Extremadura y Portugal.</i>		La última posta de Aldea Gallega á Lisboa es el paso del rio Tajo.	
Las postas se pagan en Portugal, las leguas como las demas de España, y á razon de 100 reis por cada caballo, que hacen 5 rs. por legua: al postillon se le da lo que le parece al correo ó particular, por no haber precio señalado; aunque es regular darle de abujetas por cada posta 140 reis, ó 3½ rs. vn.		De Badajoz á Alburquerque, Alcántara, Ciudad-Rodrigo, Salamanca, Zamora y Benavente.	
De Madrid á Móstoles.	3	De Badajoz á Albur- } querque }	6
A Casarubios.	4	A Membriño.	6
A Nobés.	4	A Alcántara	5
Al Bravo.	4	<hr/>	
A Talavera de la Reina.	4	3	17
A la venta de Palavenegas.	4	A la Zarza.	3
A la Calzada de Oropesa.	4	A Coria	4
A Navalmoral.	4	A la Moraleja	2
A Almaraz.	2	A Gata.	3
A Jaraicejo.	4	A Robleda.	6
A Trugillo.	4	A Ciudad-Rodrigo.	5
<hr/>		<hr/>	
11	41	9	40
A Valdemorales	5	A Martin del Rio	5
A Mirandilla.	5	A Bóveda de Castro.	5
A Mérida (no hay posta.)	2	A Cabradilla.	3
Al Arroyo de San Servan.	2	A Salamanca.	4
A Talavera del Arroyo.	4	<hr/>	
A Badajoz	3	13	57
<hr/>		<hr/>	
16	62		
A Yelves.	3		
A Alcaurizas.	4		
A Extremoz.	3		
A la venta del Duque.	3		
A Arayolos.	3		
A Montemor novo.	3		
A las ventas Nuevas	4		
A Caña.	3		
A Aldea Gallega	5		
A Lisboa.	3		
<hr/>		<hr/>	
26	96		
<hr/>		<hr/>	

Postas.	Leguas.
A la Calzada de Don } Diego. }	4
A la Bóveda de Toro.	4
A Ledesma.	4
A Zamora	5

17	74
A Peñasende	5
A Riego	3
A Benavente	4

20 86

De Badajoz á Sevilla, en donde se halla la primera posta montada para las Andalucías.

De Badajoz á Lobon.	5
A Almendralejo.	4
A Zafra	5
A Fuente de Cantos	5
A Monasterio	3
A Santa Olalla.	4
A Ronquillo.	4
A Guillena.	4
A Sevilla.	3

9 37

De Madrid á Valencia, Tortosa, Tarragona y Barcelona.

De Madrid á Vacia Ma- } drid }	3
A Perales	3
A Fuentidueña.	3
A Tarancon.	3
A Saelizes	3
A Villar de Sz.	6
A Bonache.	6

Postas.	Leguas.
Al Campillo.	5
A Villalgordo	6
A Requena	4
A Buñol.	5
A Valencia.	7

12	54
A Murviedro.	4
A Castellon de la Plana.	5
A Torreblanca.	5
A Vinaroz	5
A Uldecona.	2
A Tortosa	4

18	79
Al Perelló	4
Al Coll de Balaguer	5
A Cambrils.	4
A Tarragona.	3

22	95
A Torredembarra.	2
A Vendrell.	2
A Villafranca del Panadés.	3
A San Sandurdio	2
A Martorell	3
A San Feliu	3
A Barcelona	2

29 112

De Madrid á Murcia, Cartagena y Orán.

De Madrid á Vacia Ma- } drid. }	3
A Perales	3
A Fuentidueña.	3
A Tarancon.	3

Postas.	Leguas.	Postas.	Leguas.
A Torrubia	2½	A Elda	3
A Ontanaya	3	A Monforte	3
A Belmonte	5	A Alicante	4
A San Clemente	5		
A Minaya	3	7	28
A la Roda	3	A Elche	4
A la Gineta	3	A Orihuela	5
A Albacete	3		
Al Pozo de la Cañada	4	9	37
A Tobarra	4	A Pacheco	6
A Cancariz	3	A Cartagena	3
A Ciezar	5		
A la venta del Negro	4	11	46
A Murcia	4		
18	63½	<i>De Valencia á Granada.</i>	
A la venta de Gimonado	5	9	} Por la carrera anterior } tecedente hasta } Orihuela
A Cartagena	4		
		A Murcia	5
20	72½		
		10	42
De Cartagena á Orán por } mar }	45		
	117½		
Y desde aquí continúa la carrera siguiente.			
<i>De Murcia á Lorca, Baza, Guá-dix y Granada.</i>			
		De Murcia á Lebrilla	4
		A Totana	4
		A Lorca	4
		3	12
		A la venta del Rio	3
		A los Velez	4
		A las Vertientes	4
		A Cúllar	3
		A Baza	4
4	18	8	30

Nota. Para pasar el que va en posta de Cartagena á Orán, no llevando parte, necesita licencia del gobernador de Cartagena.

De Valencia á Villena, Alicante, Orihuela y Cartagena.

De Valencia á Algemesí	5
A Canals	5
A Fuente de la Higuera	5
A Villena	3

Postas.	Leguas.
A Gor.	4
A Guádix	3
<hr/>	
10	37
A Diezma	3
A Granada	6
<hr/>	
12	46

Esta misma comunicacion, retrocediendo, es la carrera de Granada á Guádix, Baza, Lorca, Murcia, Orihuela, Alicante, Villena y Valencia; y desde aqui sigue la carrera hasta Barcelona y Perpignan, en Francia; y tambien se puede ir desde Valencia á Zaragoza y Oloron, en Francia, y otras varias ciudades.

De Madrid á Guadalajara, Calatayud, Zaragoza, Fraga, Lérida, Cervera, Barcelona, Gerona y Perpignan.

{ De Madrid á Tor- rejon de Ardoz.. }	4
A la venta de Meco	3
A Guadalajara	3
A Torija	3
A Grajaneros	3
A Almadrones	2 $\frac{1}{2}$
A Torremocha	3
A Bujarrabal	2 $\frac{1}{2}$
A Lodabares	2 $\frac{1}{2}$
A Arcos	2 $\frac{1}{2}$
A Monreal de Ariza	3
A Cetina	2
A Bubberca	2
A Calatayud	3
<hr/>	
14	40

Postas.	Leguas.
A el Fresno	3
A la Armunia	3
A la venta de la Ramera	3
A la Muela	2
A Zaragoza	4
<hr/>	
19	55
A la Puebla	3
A Aguilar	3
A la venta de Santa Lucía	3
A Bujaraloz	3
A Candanos	3
A Fraga	4
A Lérida	5
<hr/>	
26	79
A Mollerusa	4
A Tárrega	4
A Cervera	2
<hr/>	
29	89
A Santa María	3
A Igualada	3
A Piera	3
A Martorell	3
A San Feliu	3
A Barcelona	2
<hr/>	
35	106
A Moncada	2
A la Roca	2 $\frac{1}{2}$
A San Seloni	3
A Hostalrich	2
A las Mallorquinas	2 $\frac{1}{2}$
A Gerona	4
<hr/>	
41	122

Postas.	Leguas.
A Bascara	3
A Figueras	3
A la Junquera	3
Al Boulou	3
A Perpiñan	2
<hr/>	<hr/>
46	136

De Madrid á Pamplona y á Bayona de Francia.

9	{ De Madrid á Lo- dabares por la car- rera antecedente. }	27 $\frac{1}{2}$
A Adradas		5
A Almazan		3 $\frac{1}{2}$
A Zamajon		3 $\frac{1}{2}$
A Hinojosa		4
A Agreda		3 $\frac{1}{2}$
A Cintrónigo		5
A Valtierra		4
A Marcilla		3
A Tafalla		4
A Otriz		2 $\frac{1}{2}$
A Pamplona		2 $\frac{1}{2}$
<hr/>	<hr/>	<hr/>
20		69

A Ostiz	2
A Lanz	2
A Berrueta	2
A Maya	2
A Añoa	2
A Ostariz	2
A Bayona	2
<hr/>	<hr/>
27	83

De Zaragoza á Teruel, Segorbe y Valencia.

De Zaragoza á María 3

Postas.	Leguas.
A Longares	4
A Mainar	5
A Baquena	4
A Camin-Real	4
A Villafranca	2 $\frac{1}{2}$
A Villar Quemado	5
A Teruel	5
<hr/>	<hr/>
8	32 $\frac{1}{2}$

A la Puebla de Valverde	4
A Sarrion	3
A las Barcas	3
A Segorbe	5
<hr/>	<hr/>
12	47 $\frac{1}{2}$

A Murviedro	5
A Valencia	4
<hr/>	<hr/>
14	56 $\frac{1}{2}$

De Zaragoza á Jaca y Oloron, en Francia.

De Zaragoza á Zuera	4
A Gurrea	3
A Ayerve	5
A Anzanigo	4
A Bermuez	2
A Jaca	3
<hr/>	<hr/>
6	21

A Camfranc	3
A Urdos	3
A Bedous	3
A Oloron	4
<hr/>	<hr/>
10	34

REDUCCION de las monedas particulares, imaginarias y efectivas, que se usan en algunas provincias, á reales y maravedis vellon.

Monedas provinciales. Rs.vn. Mrs.

			Rs.vn.	Mrs.	
NAVARRA	{	Cornado		$\frac{1}{2}$	
		Ochavo	2		
		Grueso	6		
		Tarja	1		
CATALUÑA	{	<i>Imaginarias.</i>			
		Malla		$\frac{16}{21}$	
		Ardit	1	$\frac{1}{21}$	
		Sueldo	18	$\frac{6}{21}$	
		Real ardit	1	$\frac{13}{21}$	
	{	<i>Efectivas</i>		10	$\frac{15}{21}$
		Libra	25		
		Pieza de seis cuartos	24		
		— de tres	12		
		— de cuatro	16		
ARAGON	{	— de dos	8		
		— de uno	4		
		Dinero jaques	2	$\frac{2}{3}$	
		Sueldo id	32		
		Real de plata vieja	1	30	
VALENCIA	{	Libra jaquesa	18	28	
		<i>Imaginarias.</i>			
		Dinero en plata ó moneda corriente	2	$\frac{2}{15}$	
		Sueldo id	25	$\frac{9}{15}$	
		Real id	1	$\frac{3}{15}$	
	{	<i>Efectivas</i>		15	2
		Libra id	2		
		Dinero en menudos	2		
		Sueldo id	24		
		Real id	1	14	
CADIZ	{	Libra id	14	4	
		Sisena	12		
		Tresillo	6		
MALLORCA Y MENORCA	{	Real de plata	1	30	
		Dinero	1	$\frac{15}{17}$	
		Sueldo	22	$\frac{10}{17}$	
		Libra	13	$\frac{3}{17}$	

INDICE

DE LO CONTENIDO EN ESTE TOMO.



Explicacion del mapa fisico de España. <i>Pág.</i> 3	unos pueblos á otros , que han de satisfacer los que corrieren posta. 43
Noticia de la configuracion del suelo de España y su clima por <i>Humboldt.</i> 5	De Madrid á San Ildefonso. 43
Nocion civil é histórica de España. 11	= á Aranjuez. 43
Observaciones sobre la poblacion de España. 15	= al Escorial. 43
Estado de lo que ha disminuido dicha poblacion desde la expulsion de los romanos. 16	= á Burgos , Vitoria , Irun y Bayona de Francia. 43
Estado de dicha poblacion en 1788. 19	Última posta de España , y se entra en Francia. 44
Otro con distincion de clases en dicho año. 21	De Madrid á Santander. 44
Otro de la poblacion de España en diferentes épocas , desde los romanos hasta el año 1798. 22	= á Bilbao. 44
Poblacion , superficie y número de habitantes que corresponden en legua cuadrada á cada una de las provincias de España , segun los últimos censos. 24	= á Pamplona. 44
VIAGE EN DILIGENCIA. 25	= á Astorga , Betanzos , Coruña y Ferrol. 44
= de Madrid á Barcelona , por Valencia. 28	= á Leon , Oviedo , Puerto de Gijon y Avilés. 45
= de Barcelona á Madrid id. 29	= á Salamanca y Ciudad-Rodrigo. 45
= de Madrid á Irun. 33	= á Orense y Pontevedra. 46
= de Irun á Madrid. 33	= á Santiago y la Coruña. 46
= de Madrid á Sevilla. 35	= á Valladolid y Burgos , que es la primera posta montada para las carreras de Francia , Santander , Bilbao y otras ciudades. 46
= de Sevilla á Madrid. 35	= á Andújar , Écija , Carmona , Sevilla , Jerez de la Frontera y Cadiz. 47
= de Barcelona á Perpiñan y viceversa. 39	= á Jaen , Alcalá la Real , Granada y Motril. 48
= de Barcelona á Reus y viceversa. 40	= á Lucena , Antequera , Málaga y Marbella. 48
= de Valencia á San Felipe y viceversa. 41	De Madrid á Ronda , San Roque , Gibraltar , Algeciras y Ceuta. 48
= de Madrid á los Sitios. 41	Carrera de postas desde Madrid á las ciudades y villas mas principales de Extremadura y Portugal. 49
VIAGE EN POSTA. 42	De Badajoz á Alburquerque , Alcántara , Ciudad-Rodrigo , Salamanca , Zamora y Benavente. 49
Leguas que hay de distancia de	De Badajoz á Sevilla , en donde

se halla la primera posta montada para las Andalucías.	50
De Madrid á Valencia, Tortosa, Tarragona y Barcelona.	50
= á Murcia, Cartagena y Orán.	50
De Valencia á Villena, Alicante, Orihuela y Cartagena.	51
= á Granada.	51
De Murcia á Lorca, Baza, Guadix y Granada.	51
De Madrid á Guadalajara, Calatayud, Zaragoza, Fraga, Lérida, Cervera, Barcelona, Gerona y Perpiñan.	52
= á Pamplona y á Bayona de Francia.	53
De Zaragoza á Teruel, Segorbe y Valencia.	53
= á Jaca y Oleron en Francia.	53
BARCOS DE VAPOR.	54
REDUCCION de las monedas particulares de algunas provincias á reales y maravedís vellon.	55

MAPAS

DE ESTE ATLAS, Y RUTAS

QUE SE DESCRIBEN

EN EL ITINERARIO.

- LAM. I. Mapa físico de España.
 LAM. II. Plano geológico de Madrid y sus cercanías, y comparacion de los puntos mas elevados de la Península y la Nueva-España, con otros de otras naciones.
 LAM. III. Vista comparativa de la elevacion de las llanuras de ambas Castillas, con la de la Nueva-España ó Méjico.
 LAM. IV. Mapa general de España.
 LAM. V. Itinerario de Madrid y sus cercanías, con el cual se corresponden muchas rutas de este Atlas.

CATALUÑA.

- LAM. VI. Ruta desde *Perpiñan* por

el *Coll de Pertús*, fronteras de Francia, hasta *Gerona*, y desde esta ciudad á *Barcelona*.

LAM. VI. Segunda ruta por la costa del mar que se separa de la anterior despues de pasado el rio *Tordera*.

LAM. VII. Ruta desde las márgenes del rio *Cenia*, fronteras del reino de Valencia, hasta *Tarragona* y *Barcelona*.

LAM. VIII. Ruta desde *Barcelona* á *Lérida*, fronteras del reino de Aragón.

VALENCIA.

LAM. XIII. Ruta desde las fronteras de *Castilla la Nueva*, por *Tarancon*, hasta *Valencia*.

LAM. XV y XVI. Ruta desde *Orihuela*, fronteras del reino de Murcia, hasta *Valencia*.

LAM. XIV. Ruta desde el puerto de *Almansa* hasta *Valencia*.

LAM. XIV. Ruta desde *Valencia* hasta *San Felipe*, *Alcoy* y *Gijona*.

LAM. XII. Ruta desde *Valencia* hasta *Liria*, *Gérica* y *Segorbe*.

LAM. XII. Ruta desde *Valencia* hasta las márgenes del rio *Cenia*, fronteras del principado de Cataluña.

MURCIA.

LAM. XV. y XVI. Ruta desde *La Roda*, en las fronteras de la Mancha, hasta *Murcia*.

LAM. XVI. Ruta desde *Murcia*, hasta *Lorca* y *Cartagena*.

LAM. XVI. Ruta desde *Murcia* hasta la *Sierra de Orihuela*, fronteras del reino de Valencia.

LAM. XVII. Ruta desde *Murcia* hasta *Baza*, *Guadix* y *Granada*.

MANCHA.

LAM. XV. Ruta desde las fronteras de *Castilla la Nueva*, sobre *Aran-*

juéz, hasta *La Roda*, en las fronteras de Murcia.

LAM. XVIII. Ruta desde *Aranjuez* y *Ocaña* hasta *Ciudad-Real*.

LAM. XVIII y XIX. Ruta desde *Aranjuez* hasta la *venta de Cárdenas*, en *Sierra-Morena*, fronteras de Andalucía.

CASTILLA LA NUEVA.

LAM. V. Ruta desde las fronteras de Castilla la Vieja, sobre el *puerto de Guadarrama*, hasta *Madrid*.

LAM. V y XI. Ruta desde las *montañas de Atienza* hasta *Madrid*.

LAM. V, X y XI. Ruta desde las fronteras de Aragón, por *Daroca* y *Used*, hasta *Madrid*.

LAM. V, X y XI. Otra ruta por *Calatayud*, *Ateca* y *Sisamon*, á *Madrid*.

LAM. V. Rutas de *Madrid* al *Escorial* y la *Granja*, y otros puntos.

LAM. V. Ruta de *Madrid* al *Real Sitio de la Isabela* ó *baños de Sacedon*.

LAM. V y XIII. Ruta desde *Madrid* hasta *Aranjuez* y *Requena*, fronteras del reino de Valencia.

= Ruta desde *Madrid* hasta *Cuenca* y *Requena*.

LAM. V y XXV. Ruta desde *Madrid* hasta la *Calzada de Oropesa*, fronteras de la Extremadura.

LAM. V. Ruta desde *Talavera de la Reina* hasta *Toledo*, y de aquí á *Aranjuez*.

ARAGON.

LAM. IX. Ruta desde *Lérida*, en las fronteras de Cataluña, hasta *Zaragoza*.

LAM. X. Ruta desde *Zaragoza* hasta las fronteras de *Castilla la Nueva*, por *Daroca*.

LAM. X. Otra ruta desde *Zaragoza* hasta las mismas fronteras, por *Calatayud*.

LAM. X y XII. Ruta desde *Zaragoza* hasta *Teruel* y *Barracas*, fronteras del reino de Valencia.

= Ruta desde *Zaragoza* hasta *Pamplona*, camino carretero.

= Ruta ordinaria desde *Zaragoza*, por *Jaca*, hasta *Oleron* en Francia.

NAVARRA.

= Ruta desde las fronteras de Francia, por *Bayona*, hasta *Pamplona*.

= Ruta desde *Pamplona* hasta *San Juan de Pie de Puerto*, por *Roncesvalles*.

= Ruta desde *Pamplona* hasta las fronteras de Castilla la Nueva, entre *Valtierra* y *Agrada*.

LA VIZCAYA.

ó PROVINCIAS VASCONGADAS.

= Ruta desde las fronteras de Francia, por *Bayona*, hasta *San Sebastian*, *Bilbao* y *Orduña*.

= Ruta desde *el Vidasoa* hasta *San Sebastian*, *Bilbao* y *Orduña*.

= Ruta desde *Bayona* hasta las fronteras de Castilla la Vieja, por *Tolosá*, *Vergara* y *Vitoria*.

ASTURIAS.

LAM. XXVIII. Ruta desde las fronteras del reino de Leon hasta *Oviedo*.

LAM. XXVIII. Ruta desde *Oviedo* hasta *Gijón*.

LAM. XXVIII. Ruta desde *Oviedo* hasta *Avilés*.

= Ruta desde *Oviedo* hasta *Santillana*, por *Onís* y *Cabezón*.

GALICIA.

LAM. XXVI y XXVII. Ruta desde *Astorga*, en el reino de Leon,

hasta *Lugo* y *Santiago de Galicia*.

LAM. XXVI. Ruta desde *Lugo* hasta la *Coruña*.

LAM. XXVI. Ruta desde *Santiago* hasta la *Coruña*.

LAM. XXVI. Ruta desde *Santiago* hasta el *Ferrol*.

LAM. XXVI. Ruta desde *Santiago* hasta *Tuy*, por *Vigo*.

LAM. XXVI. Ruta desde *Tuy* hasta *Orense*.

LAM. XXVI. Ruta desde *Vigo* hasta *Orense*.

LAM. XXVI. Ruta desde *Pontevedra* hasta *Orense*.

LAM. XXVI. Ruta desde *Santiago* hasta *Orense*.

LAM. XXVII. Ruta desde *Orense* hasta *Requejo*, en las fronteras de los reinos de *Galicia* y *Leon*.

LAM. XXVI. Ruta desde *Lugo* hasta *Mondoñedo*.

= Ruta ó camino, por la costa del mar, desde la *Coruña* y el *Ferrol* hasta las *Asturias* y *Vizcaya*.

LEON.

LAM. XXVIII. Ruta desde *Palencia* hasta *Leon*.

LAM. XXVIII. Ruta desde *Leon* hasta *Astorga*.

= Ruta desde *Palencia* hasta *Medina de Rioseco*.

= Ruta desde *Medina de Rioseco* hasta *Tordesillas*.

= Ruta desde *Tordesillas* hasta *Medina del Campo*.

= Ruta desde *Astorga* hasta *Zamora* y *Toro*, por *Benavente*.

= Ruta desde *Plasencia*, fronteras de *Extremadura*, hasta *Salamanca*.

= Ruta desde *Salamanca* hasta *Avila*, fronteras de *Castilla la Vieja*.

= Ruta desde *Salamanca* hasta *Medina de Rioseco*.

= Ruta desde *Salamanca* hasta *Ciudad-Rodrigo*.

CASTILLA LA VIEJA.

= Ruta desde las fronteras de *Navarra*, por *Valtierra*, hasta las de *Castilla la Vieja*, por las montañas de *Atienza*.

= Ruta desde los confines de la provincia de *Alava* hasta *Burgos* y *Valladolid*, y las fronteras de *Castilla la Vieja*, sobre el puerto de *Guadarrama*.

= Ruta desde la *Granja* hasta *Segovia*, *Cuellar* y *Tudela de Duero*.

EXTREMADURA.

LAM. XXV y XXIV. Ruta desde las fronteras de *Extremadura*, por *Talavera de la Reina* hasta *Madrid*.

LAM. XXIV. Ruta desde *Mérida* hasta *Badajoz*, fronteras de *Portugal*, por la *Puebla de la Calzada*.

LAM. XXIV. Otra ruta desde *Mérida* hasta *Badajoz*, por *Lobon*.

LAM. XXV. Ruta desde *Almaraz* hasta *Talavera la Vieja*.

LAM. XXIV. Ruta desde *Almaraz* hasta *Plasencia*, *Coria*, *Alcántara*, *Cáceres* y *Mérida*.

ANDALUCIAS.

= Ruta desde *Mérida*, en *Extremadura*, hasta *Córdoba*, pasando por *Sierra-Morena*.

LAM. XXIII. Ruta desde *Llerena*, en *Extremadura*, hasta *Sevilla*.

LAM. XIX. Ruta ó travesía de *Sierra-Morena*.

LAM. XIX. Otra ruta en la misma *Sierra*.

LAM. XX. Ruta desde las fronteras de la *Mancha* hasta *Córdoba*, por *Andújar*.

LAM. XX. Ruta desde *Córdoba* hasta *Sevilla*.

LAM. XXIII. Ruta desde *Carmona* hasta *Cádiz*.

LAM. XXI. Ruta desde *Cádiz* hasta

Grazalema, fronteras del reino de Granada.

LAM. XX. Ruta desde *Écija* hasta las fronteras del reino de Granada.

LAM. XXI. Ruta desde las fronteras del reino de Sevilla, por *Grazalema*, hasta *Granada*.

LAM. XX. Ruta desde las fronteras del reino de Sevilla, por *Alameda*, hasta *Granada*.

LAM. XIX. Ruta desde *Sierra-Morena* hasta *Alcalá la Real*.

LAM. XIX. Ruta desde *Sierra-Morena* hasta *Jaen*, por *Andújar*.

LAM. XIX. Ruta desde *Sierra-Morena* hasta *Jaen*, por *Linares*.

LAM. XXI. Ruta desde *Málaga* has-

ta *Gibraltar*, por la costa de *Marbella*.

LAM. XX. Plano de *Gibraltar*. Véase su descripción en el Itinerario, pág. 478.

POSESIONES ESPAÑOLAS EN LAS COSTAS DE ÁFRICA.

Ceuta, *Peñon de Vélez*, *Alucemas* y *Melilla*. Véase su descripción en el Itinerario, pág. 500.

MALLORCA.

LAM. XXIX. Situación de las *islas Baleares* y *Pithiusas*. Véase su descripción en el Itinerario, pág. 503.

LISTA

DE LOS SEÑORES SUSCRIPTORES.

En Valencia.

- | | |
|--|--|
| <p>Sr. D. José Maria Puig de Samper, caballero de la Real y distinguida Orden española de Carlos III, del consejo de S. M., su oidor en la Real Audiencia de Valencia, juez conservador y privativo de los tercios diezmos, bailías y peso Real de este reino, y asesor general de la Intendencia de este ejército y reinos de Valencia y Murcia.</p> <p>Sr. D. Antonio Aznar, decano de la Real Sala del crimen de la Audiencia de Valencia, comisionado regio para el apeo y deslinde del Real maestrazgo de Montesa, condecorado con el escudo de fidelidad.</p> <p>Sr. D. Rafael Maria Calabuig, fiscal del crimen de la Real Audiencia de Valencia.</p> <p>D. Lorenzo Isern, abogado.
El Excmo. Sr. Conde de Cirat.
El P. Roberto Torregrosa, monge bernardo.</p> <p>Dr. D. Manuel Sebastian, presbítero, cura de Gérica.</p> <p>D. Francisco Mata, abogado.</p> <p>D. Carlos Vander Vloedt, cónsul adjunto de Dinamarca.</p> <p>D. Luis Russet, vice-cónsul de los Países Bajos en esta plaza.</p> <p>D. Francisco Merita, de Alcoy.</p> <p>D. Antonio de Lapuente, del comercio.</p> <p>D. S. C., del comercio.</p> | <p>D. Antonio Casanovas, asesor de correos.</p> <p>D. Vicente Mas.</p> <p>D. M. A. R.</p> <p>D. Vicente Mayendfa, del comercio.</p> <p>D. Francisco Bellon, del comercio.</p> <p>D. Sebastian Duarte, gobernador de Peñíscola.</p> <p>D. Ignacio Mellinas, cursante de leyes.</p> <p>D. Antonio Sanz, arcediano de la Catedral de Tortosa.</p> <p>D. Juan Peratoner, vice-cónsul de S. M. Sarda.</p> <p>D. Augusto Roselt y compañía, del comercio de Alicante.</p> <p>D. Juan Ramon Fonte.</p> <p>Dr. D. Ignacio Collado, cura de Altura.</p> <p>D. José Tomas Mur.</p> <p>D. Juan Puig, hacendado.</p> <p>D. P. M. M.</p> <p>Dr. D. Gerónimo Gonzalvo, cura de Sarrion.</p> <p>Dr. D. José Parra, cura de Turis.</p> <p>Dr. D. Francisco Mezquita, cura de Onda.</p> <p>D. Miguel de Armendaris, capitán de caballería.</p> <p>El Excmo. Sr. Conde de Cervera.
Doña Isabel Perimon.</p> <p>D. Francisco Asensi y Domenech, de Alcoy.</p> <p>D. José Romeu, oficial indifinido.</p> |
|--|--|

D. Francisco Ferrandiz , médico.
D. E. S. , del comercio.
D. Juan Vigné , del comercio.
D. Antonio Calatrava , capitán graduado y ayudante indefinido.
El P. Isidro Lloret , monge bernardo.
Doña Josefa Andres y Martí , del comercio.
D. Rafael Llegat.
D. Juan Bautista Torres y Artull , profesor de medicina.
D. Manuel Castañs , médico de Alboraya.
D. Antonio Zechini , administrador de correos de Orihuela.
D. Andres Rebagliato , abogado de idem.
D. Francisco Chocomeli.
D. Joaquin de Lacarcel , abogado de Segorbe.
D. Manuel Pizcueta , abogado.
D. Henrique Focke , del comercio de Bremen.
D. Carlos Delong , del comercio de París.
D. Francisco Miguel , cura de Real.
Señora Viuda de Gozalves , Abad é Hijos , del comercio de Alcoy.
Señores Lievre , Longui é Hijo , del comercio de Leon de Francia.
D. Miguel Pradas , del comercio.

En Madrid.

El Excmo. Señor Conde D'Arbeaud-Jouques , general comandante de la Guardia Real Francesa de servicio cerca de S. M. Católica , gentil-hombre de S. M. Cristianísima &c.
D. Diego Ballesteros , inspector de caballería.

D. Gerónimo del Campo.
D. Antero Canton.
Doña María de los Dolores Agramonte.
D. Benito Alvarez Buragaña.
D. Federico Bernuy y Valda , coronel.
D. Francisco Marin y Orian.
D. Victoriano de Encina y Piedra.
D. Fernando Mainez y Herreros.
D. Juan de Mendieta.
D. José de los Barrios.
D. Antonio de Gregorio.
El Excmo. Sr. Marques de las Hormazas.
D. Silvano Philomelos.
D. Gabriel Solano , capitán del Real Cuerpo de Artillería.
Frey D. José María de la Cruz , caballero del Orden de Alcántara.
D. Juan Pinillos.
D. Gumesindo Requejo.
El Bachiller D. Lino Fernandez Baeza.
D. Manuel Trugillo de la Peña.
D. José Dalp.
D. José Banquels.
El Excmo. Señor Conde de Villamarciel.
Doña Josefa Ramona Albuerné.
D. Antonio Pedro Polo de Alcocer.
El Excmo. Sr. D. Joaquin de Blake , capitán general de los Reales Egércitos.
D. Ramon de Parada.
D. Alonso de Adan , caballero de la Real y distinguida Orden española de Carlos III.
El Presbítero D. Alejo Antonio Rodriguez , Beneficiado de Puente del Arzobispo.
D. José Elías Banoso.

D. Juan Poloux , mariscal de campo.
D. Ignacio Orozco , subteniente de Ingenieros.
D. José Muñoz , canónigo cardenal de la santa Iglesia de Orense.
D. Benito Gonzalez Hermida , racionero de Lugo.
D. Manuel Nicolas de Junquitu.
D. Antonio Viaiter.
El Sr. Marques de Montenuuevo y de Ordoño.
D. Pedro Porres y Artieta.
D. José del Llano.
El P. Mtro. Fr. Rafael Serra , del Orden de Predicadores.
El Excmo. Sr. Marques de Ariza y Estepa.
D. Valerio Perez , médico de Avila.
D. Manuel María Lozada.
D. José María Ochano , comandante de Voluntarios Realistas de Aranjuez.
D. Fernando Casanego.
El Dr. D. José Muñoz y Maldonado , catedrático de leyes de la Real Universidad de Alcalá de Henares.
D. Cesáreo María Laez.
D. Cayetano Quirós.
D. Pedro Hernando.
D. José Fernandez Aguja , abogado del ilustre Colegio de Oviedo.
D. Pedro Celestino Prieto.
D. Ambrosio Eguía , auditor de guerra.
D. Julian Muñoz.
D. Víctor Maria Silva Gutierrez.
El P. Fr. Rosendo Fernandez , abad de Melon.
El P. Abad de Villanueva de Lorenzana , por dos egemplares.
D. Ramon de Marias.

D. Wenceslao Bazan.
D. Juan Fernandez Jardon.

En Santiago.

D. Alejandro Lamela.
D. Tomas José Lopez de Rego.
El Sr. Cura Boy-Mortu y Sendelle.
D. Dionisio Carlos Pedrera y Herro , empleado de Rentas en Tuy.
D. Domingo Miñambres.
D. José Camino.
D. Pedro de Andres Garcia.

En la Coruña.

D. Agustin Wanters y Horcasitas , capitan de navio de la Real Armada.
D. Antonio de Pazos.
D. Manuel Pio Moreno.
D. Joaquin Eugenio de Castro , capitan del provincial de Pontevedra.
D. Miguel Garcia Bravo.
D. Ceferino Arias.
D. Manuel Nicolas de Larrazabal.
D. Manuel Alsina y Co.
D. Pedro Martinez del Cerro , por tres egemplares.
P. Fr. Joaquin Solveira , prior del convento de Sto. Domingo de Santa Marta de Ortigueira.
D. Manuel Isidro Bergado , subteniente del provincial de Betanzos.

En Badajoz.

D. Carlos Marques , del comercio.
D. Antonio Pis de Carabaca , cónsul general de S. M. C. en Lisboa.
D. Manuel Epalza , del comercio de Zafra.

D. Bartolomé Felipe de Andrade, alcalde mayor de Granja de Torre-Hermosa.

Señores Pasini y Orduña, del comercio de libros, por seis ejemplares.

En Salamanca.

D. José Nicolas Luarrondo, contador de Rentas Reales de esta provincia.

D. Antonio Villavicencio, administrador de idem.

D. Tomas Marsilla, del comercio.

D. José Coll, de idem.

D. A. C.

D. Vicente Blanco.

En Vitoria.

D. José de Amezua, cura y beneficiado de Salvatierra.

D. José Domingo de Berasategui, cura de Zegama.

D. Joaquín María Lersundi, en Azpeitia.

D. Pedro Langara.

D. Vicente Villaoz.

D. José Sola de Mondragon.

En Bilbao.

D. José Miguel de Asurduy.

D. Sotero de Goicochea y Dupuy.

D. José María de Jado.

D. Jacinto de Romarate.

D. Martín García, del comercio de libros.

En Santander.

D. José de la Colina Villanueva.

D. José García Urbano, teniente coronel.

En Pamplona.

D. Tomas del Rey, intendente de Policía de Pamplona.

D. Antonio Victor Moreno, secretario de idem.

D. Martín Erbiti de Elzaburu.

D. Francisco Javier Berrueta.

D. Francisco Cruz de Aramburu.

D. Antonio Aguirre, beneficiado de Rentería.

D. Alejandro Dolarea, consejero retirado de Castilla.

D. Juan Antonio de Ochotorrena, abogado de los Reales tribunales de Navarra.

D. Manuel de Iturbide, del comercio.

D. Manuel Subiza, auditor de Guerra.

D. Miguel de Irigoyen, canónigo de la santa Iglesia de Pamplona.

D. Paulino Longas, del comercio de libros.

En Zaragoza.

D. Angel Polo, del comercio de libros, por cuatro ejemplares.

D. Vicente de Lisa y las Balsas.

D. Joaquín Suarez.

D. Braulio Mainar.

D. Narciso Oliete, capitán de infantería.

D. Miguel Echevarría.

D. Francisco de Paula Torrens, administrador interino de Rentas Reales de Alcañiz.

Señores Mayor, hermanos y compañía.

D. Manuel Zenon Gimenez.

D. José Miguel Sainz.

D. Juan Crisóstomo Manero, canónigo de la santa Iglesia de Tarragona.

D. Tomas Nolívos, dean de la santa Iglesia de Jaca.

D. Tomas Seriola.

D. José Aguilar.

D. Manuel Navarro, capitán de Provinciales de Sigüenza.

D. Próspero Mortola.

D. Pascual Barberán.

D. José Yagüe, del comercio de libros, por cinco ejemplares.

En Barcelona.

Doña Maria Francisca España Delgado.

Doña Eulalia Brusi.

D. Juan Roig Sacas.

D. Federico Altrape.

D. S. T. y Nogué.

D. Juan Lleonart.

D. Pablo Vila, apoderado general del Sr. Marqués de Alfarras.

D. Andres Sivatte, caxiller del consulado de Francia en Barcelona.

D. José Antonio de Rebert.

D. Joaquin Cebriá é Hijos.

D. José de Marimon y Tomas, administrador general de Rentas decimales de la provincia Tarraconesa.

D. Juan Torrens y Torrens.

D. Gregorio García.

D. Tomas Balvey.

D. P. V.

D. José Cantallops.

D. Gabriel Ceruelo y Velasco, alcalde del crimen de la Real Audiencia de Cataluña.

El P. Pascual Cabré, mercenario.

D. Segismundo Tout, presbítero de Tarrasa.

D. Pedro García Diego, arcediano mayor de la santa Iglesia de Gerona.

D. José Amigó.

D. Diego de Maza Andrés, vista de la Real Aduana de Barcelona.

D. Mariano Ignacio Arajol.

D. Francisco Casanova.

D. Manuel Drona y Gil.

D. José Maria de Grau.

D. Jacinto Rivas.

D. Ramon Garreta.

D. Valero Sierra, del comercio de libros, por cuatro ejemplares.

D. Pedro Nolasco Balart, de Reus.

D. Antonio Amuig, del comercio de Igualada.

En Cadiz.

Señores Hortal y compañía, del comercio, por doce ejemplares.

D. S. M. C.

D. Prudencio Fernandez Díez.

D. José Zea Bermudez.

D. Leandro José de Viniegra.

D. Francisco de la Sierra.

D. Diego Maria Manzano.

D. Francisco de la Jara.

D. Francisco Morales.

D. Juan Manuel de Celis.

El Excmo. Sr. D. Francisco Javier de Uriarte.

D. Manuel Maria Pours, vecino de Wigstiton.

D. Ignacio Villar Vago.

D. Antonio Gonzalez Encina.

D. Rafael Echegaray.

Dr. D. Manuel Vicente Gaveza Valdeavellano.

D. Joaquin Rubio.

En Sevilla.

D. José Sanz y Celaseta, oficial de correos de Cármona.

D. José Claros, vecino de Higuera la Real.

El P. Fr. Antonio Romero, carmelita calzado.

D. Ignacio María del Marmol, canónigo de esta santa Iglesia.

D. Joaquin Hidalgo, por el Ayuntamiento de San Juan de Alfarache.

D. Felipe del Pino y Serrano.

Señora Viuda de Vazquez y compañía, del comercio de libros, por dos ejemplares.

En Murcia.

D. Antonio Galindo, administrador de rentas de Hellín.

D. Manuel Castilla.

D. Alejo Molina y Saurin.

D. Luis Santiago Vado, presbítero beneficiado, catedrático de matemáticas puras por S. M. en Murcia, ex-visitador eclesiástico por particular comision del obispado de Cartagena, condecorado con la cruz de distincion por su fidelidad y lealtad á nuestro Soberano.

D. Albertos Martinez Rubio, colegial del seminario de S. Fulgencio.

D. Manuel Moya Angeler, cura de la parroquial de Coy.

D. Isidoro Tamayo Ibarguen.

D. Estanislao Oloris, alcalde mayor de Murcia.

D. Juan Regis Valero.

D. Antonio José Gomez, presbítero.

En Granada.

D. Andres Romero Valdes.

Sr. Conde de Clavijo.

D. José María Guajardo, teniente de infantería.

En Palma de Mallorca.

El Excmo. Señor D. José María de Alós, capitán general de las islas Baleares.

D. José Francisco Villalonga y Desbrull.

Fr. Guillermo Llabrés, franciscano.

D. Manuel Morete, coronel de Ingenieros.

D. José Cerdá, canónigo y provisor.

El P. Mtro. Fr. José Desiderio, dominico.

D. N. N.

D. José Capó, vicario de la Parroquia de Santa Eulalia.

El Dr. D. Antonio Ballester, beneficiado de la Catedral.

D. N.

D. Joaquin Socías.

El P. Fr. D. J. R. A.

D. Jorge Fortuñy.

D. Miguel Lladó, mayor de Milicias.

D. Rafael Barceló, canónigo lectoral.


El P. Mtro. Fray Juan Amengual, carmelita.

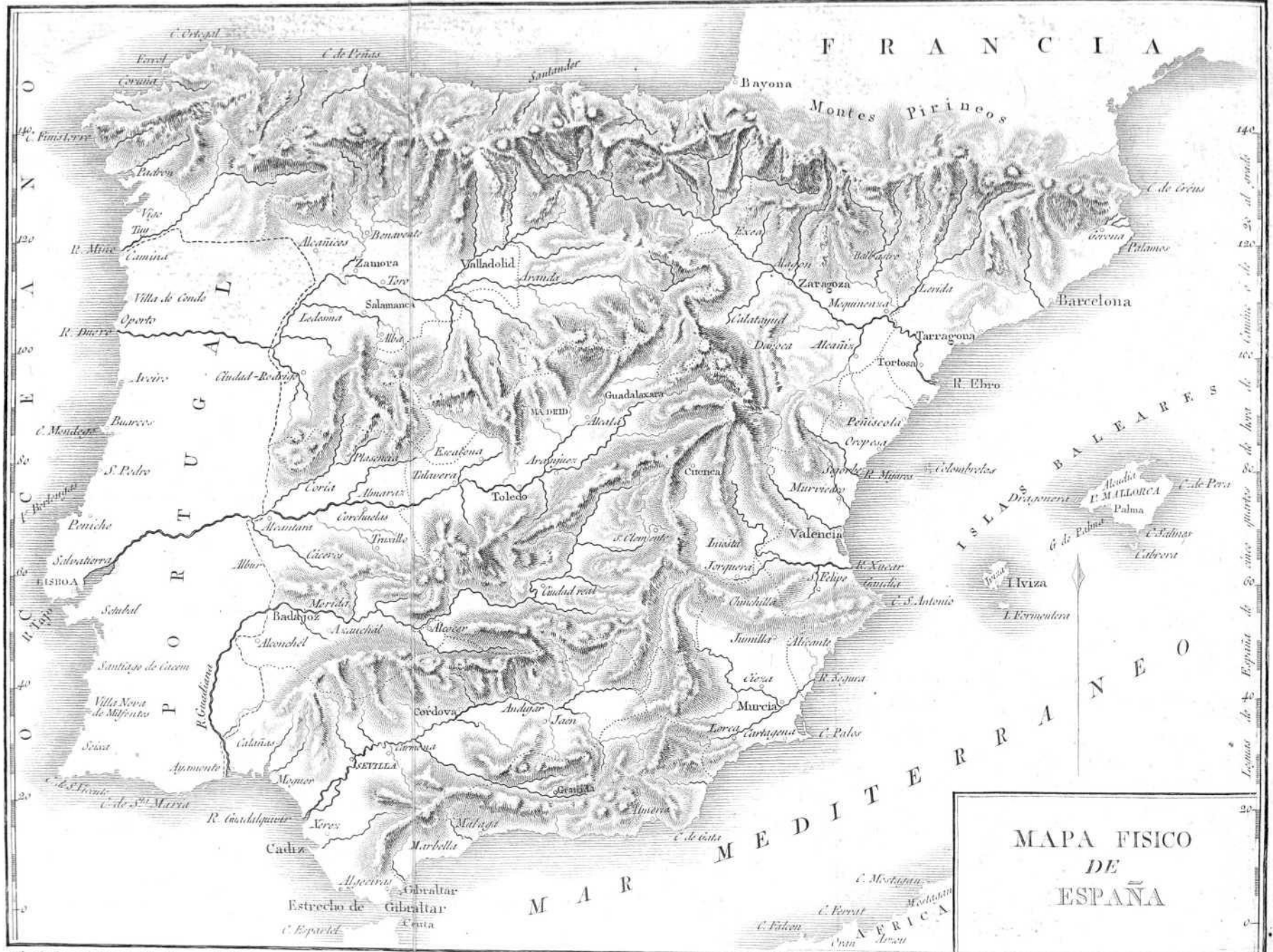
En Gibraltar.

D. Tomas Juan Serrano.

D. José Antonio Perez y Soares, del comercio.


NOTA. Por haberse recibido con algun atraso las notas de varios señores Suscriptores, y á fin de no retardar la publicacion de la obra, no han podido sus nombres tener lugar en esta lista.





MAPA FISICO
DE
ESPAÑA

Grabado por Vicente Capilla en Veld. año 1814.



Toesas
de
Francia.

Chimborazo 7200.^f
Cuzambú-Urua 5050.^f
en la Prov.^a de Quito
El Colopuari, Volcan 2932.^f

El Pico de Orizaba en Mexico 2722.^f
El Sangay, Volcan del Peru 2660.^f

Límite inferior de las Nieves bajas el Ecuador 2460.^f
El Monte blanco 2426.^f

Pico de Tenerife en Africa 1901.^f
Mischacaca } Las nuevas elevaciones } de Orizaba 1824.^f
de Sierra Nevada }
Pico de Veltan en Sierra Nevada 1781.^f
Monte Perdido el mas elevado de los Pirineos 1703.^f

Puerto de Roland en los Pirineos 1510.^f
Monte Libano en Siria 1491.^f
Ciudad de Quito 1462.^f
Cangio 1427.^f

Límite inferior de las Nieves en
los Alpes y los Pirineos 1350.^f

Ciudad de Mexico 1177.^f
Paseo del Mont-cenis 1000.^f
Monte de Orv 968.^f

Pay de Dome... 758.^f
Vicoine 584.^f
620 $\frac{3}{4}$

Aranjuez 266.^f
Madrid 209.^f 800 Var.

Venta de Cercedilla 609.^f 1561 Var.
Puerto de Navacerrada 945.^f 2200 $\frac{1}{2}$ Var.
S^a Ildelfonso, casa de Rochet 564.^f 1316 Var.
Palacio Real 593.^f 1383 Var.

3340 $\frac{1}{2}$

PLANO GEOLOGICO DE Madrid y sus cercanias.

Lam. 2.

Varas
de
Castilla

5000.

6000.

2500

6000.

2000

5000.

1500

4000.

1000

3000.

500

2000.

500

1000.

100

600.

100

100.

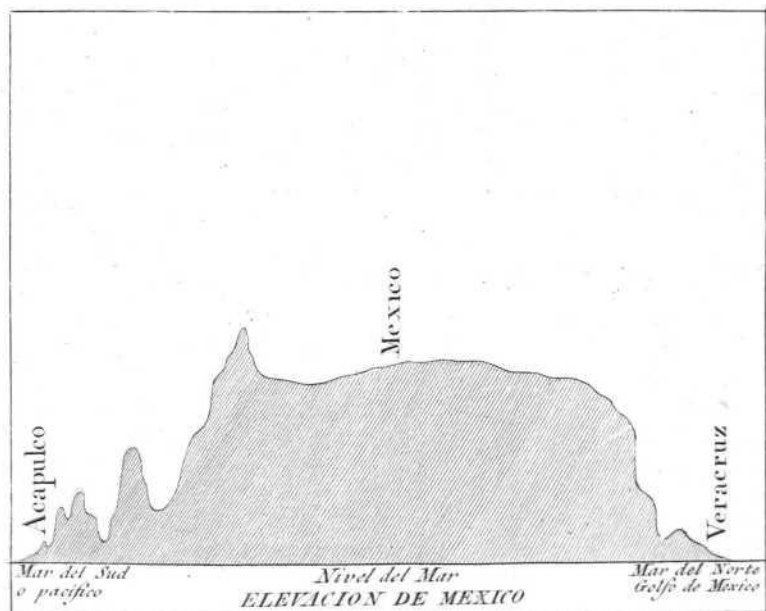
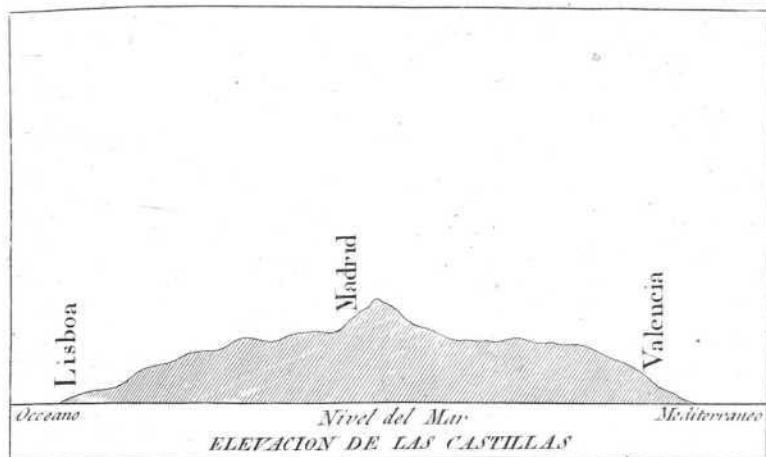
Alfonsa de
Paris 19

NIVEL DEL OCEANO

Tabla 1.^a

GEOLOGIA


Vista comparativa de la elevacion de las Castillas
con la de la Nueva España
o Mexico

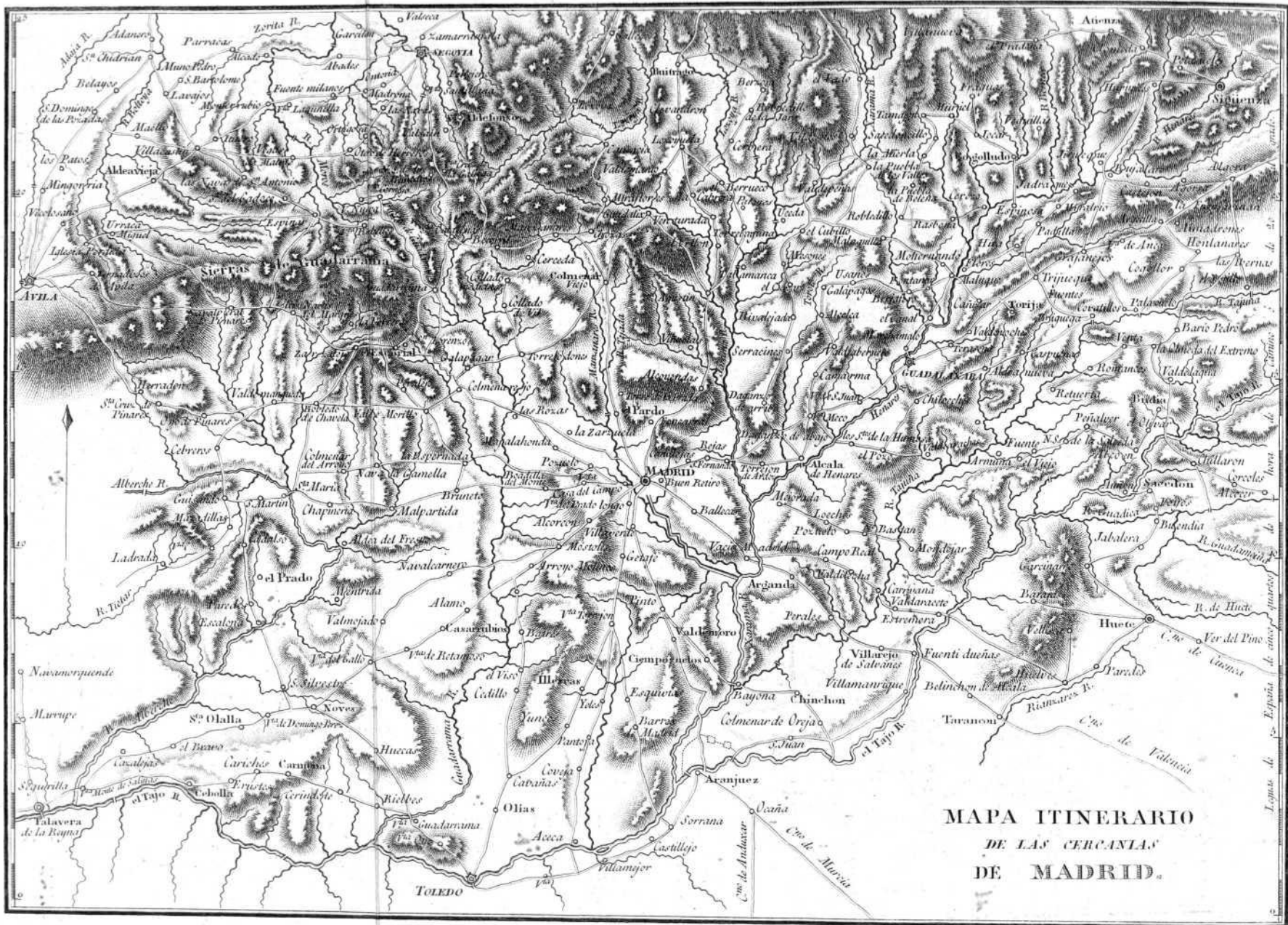






MAPA
DE
ESPAÑA








MAPA ITINERARIO
DE LAS CERCANIAS
DE MADRID.


Escala de 1:50,000



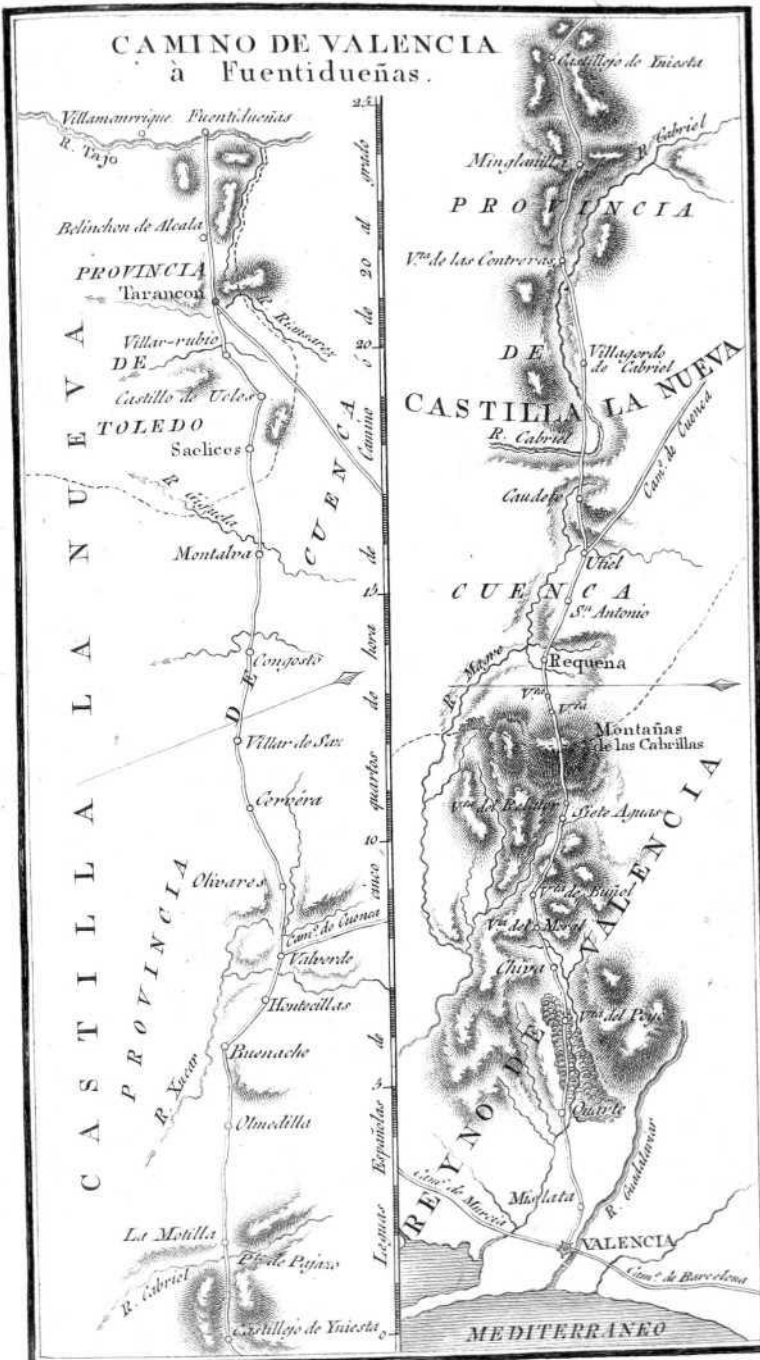







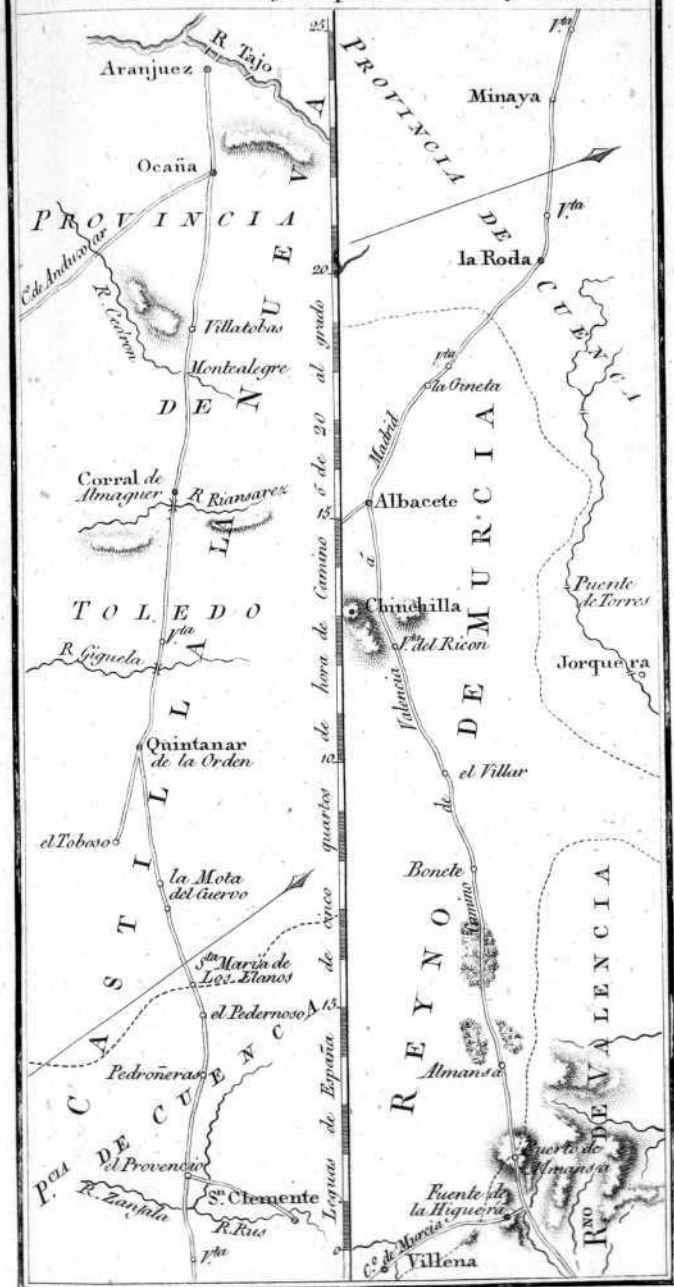



CAMINO DE VALENCIA à Fuentidueñas.





CAMINO de Aranjuez para Valencia y Murcia





Handwritten label 'L. 1000' located in the upper left quadrant of the map.

Handwritten label 'L. 1000' located in the middle left quadrant of the map.

Handwritten label 'L. 1000' located in the upper right quadrant of the map.

Handwritten label 'L. 1000' located in the middle right quadrant of the map.

Handwritten label 'L. 1000' located in the lower middle quadrant of the map.

Handwritten label 'L. 1000' located in the lower right quadrant of the map.

Handwritten label 'L. 1000' located in the lower middle quadrant of the map.

Handwritten label 'L. 1000' located in the lower middle quadrant of the map.

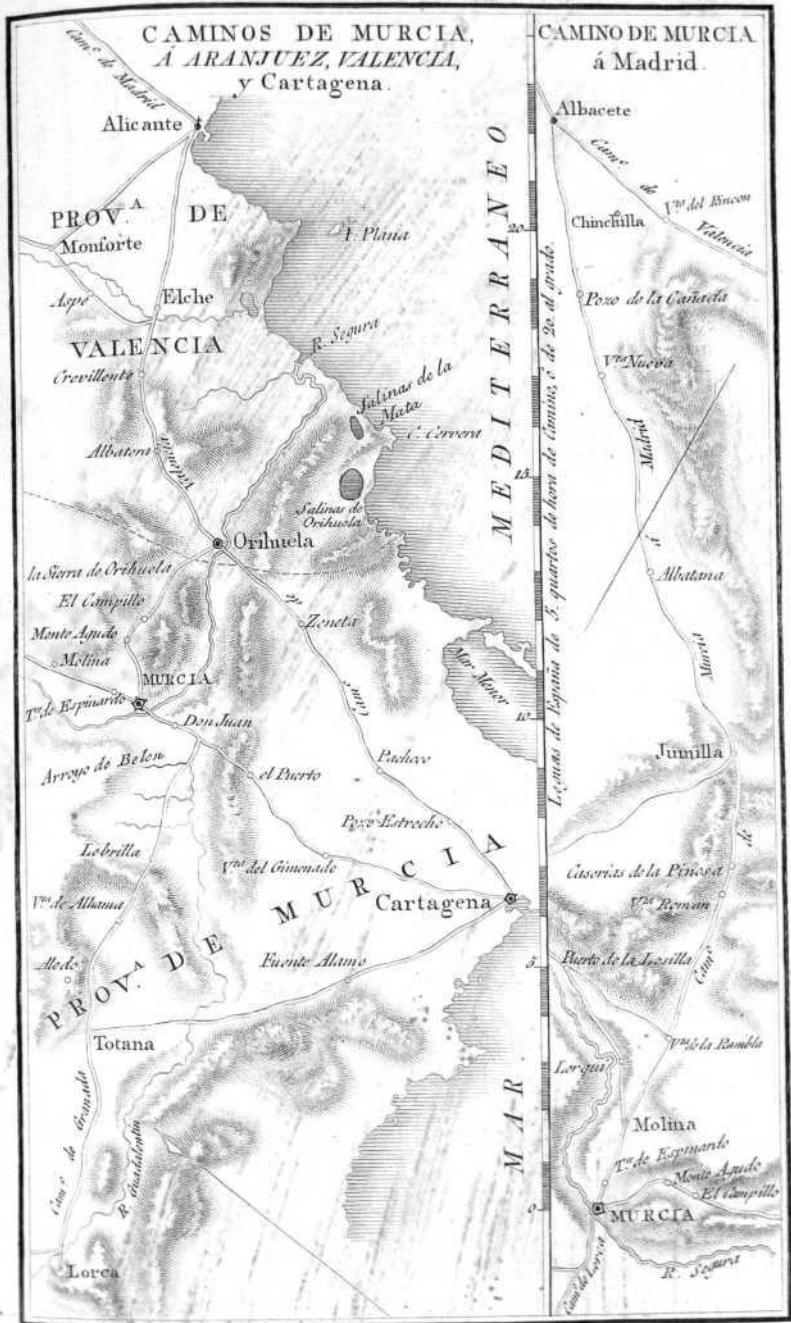
Handwritten label 'L. 1000' located in the lower right quadrant of the map.

Handwritten label 'L. 1000' located in the lower middle quadrant of the map.


Handwritten label 'L. 1000' located in the lower middle quadrant of the map.

Handwritten label 'L. 1000' located in the lower middle quadrant of the map.

Handwritten label 'L. 1000' located in the lower left quadrant of the map.





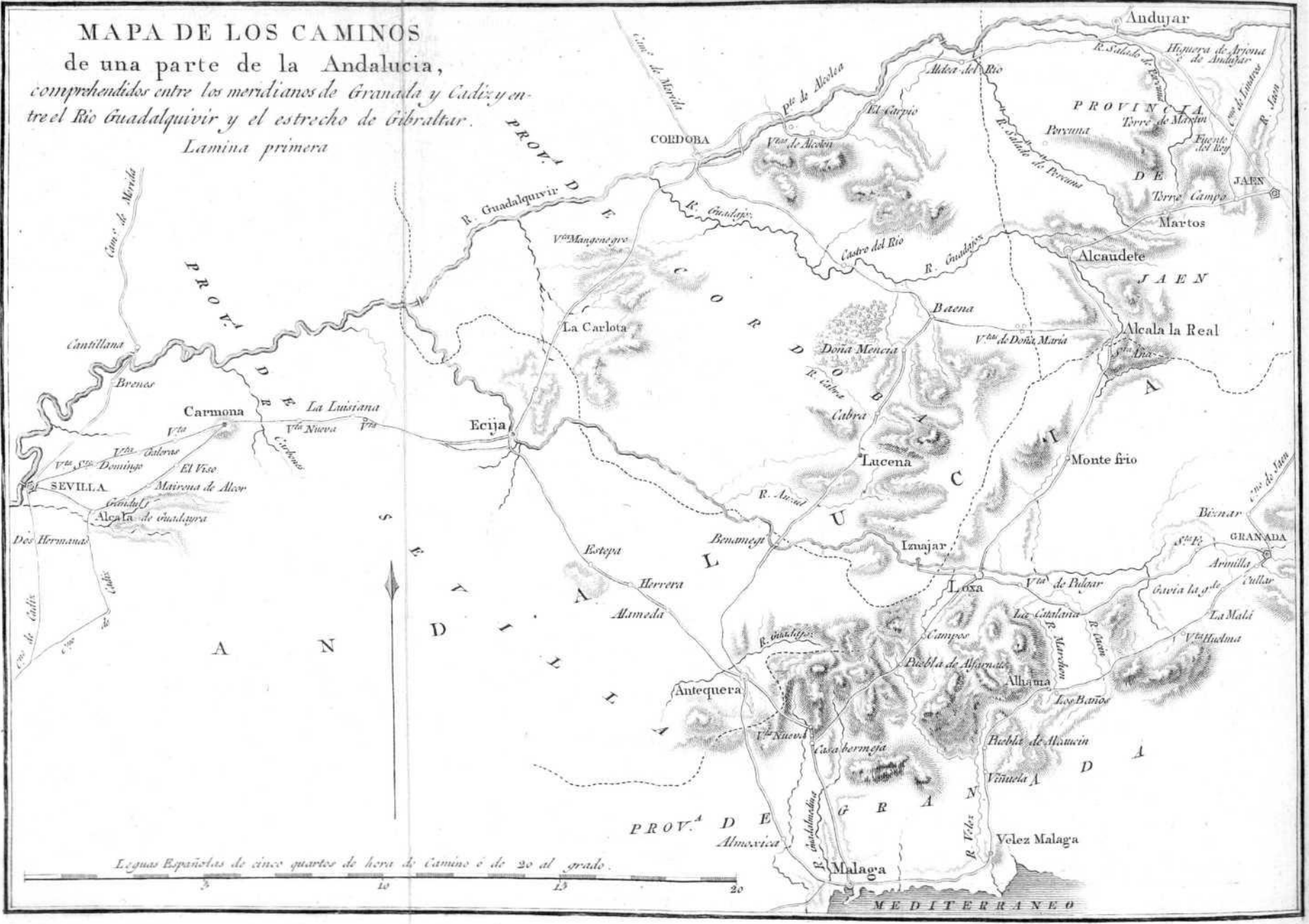


1871
1872
1873
1874
1875
1876
1877
1878
1879
1880
1881
1882
1883
1884
1885
1886
1887
1888
1889
1890
1891
1892
1893
1894
1895
1896
1897
1898
1899
1900

1900

THE
OFFICE OF THE
SECRETARY OF THE
NAVY
WASHINGTON, D. C.

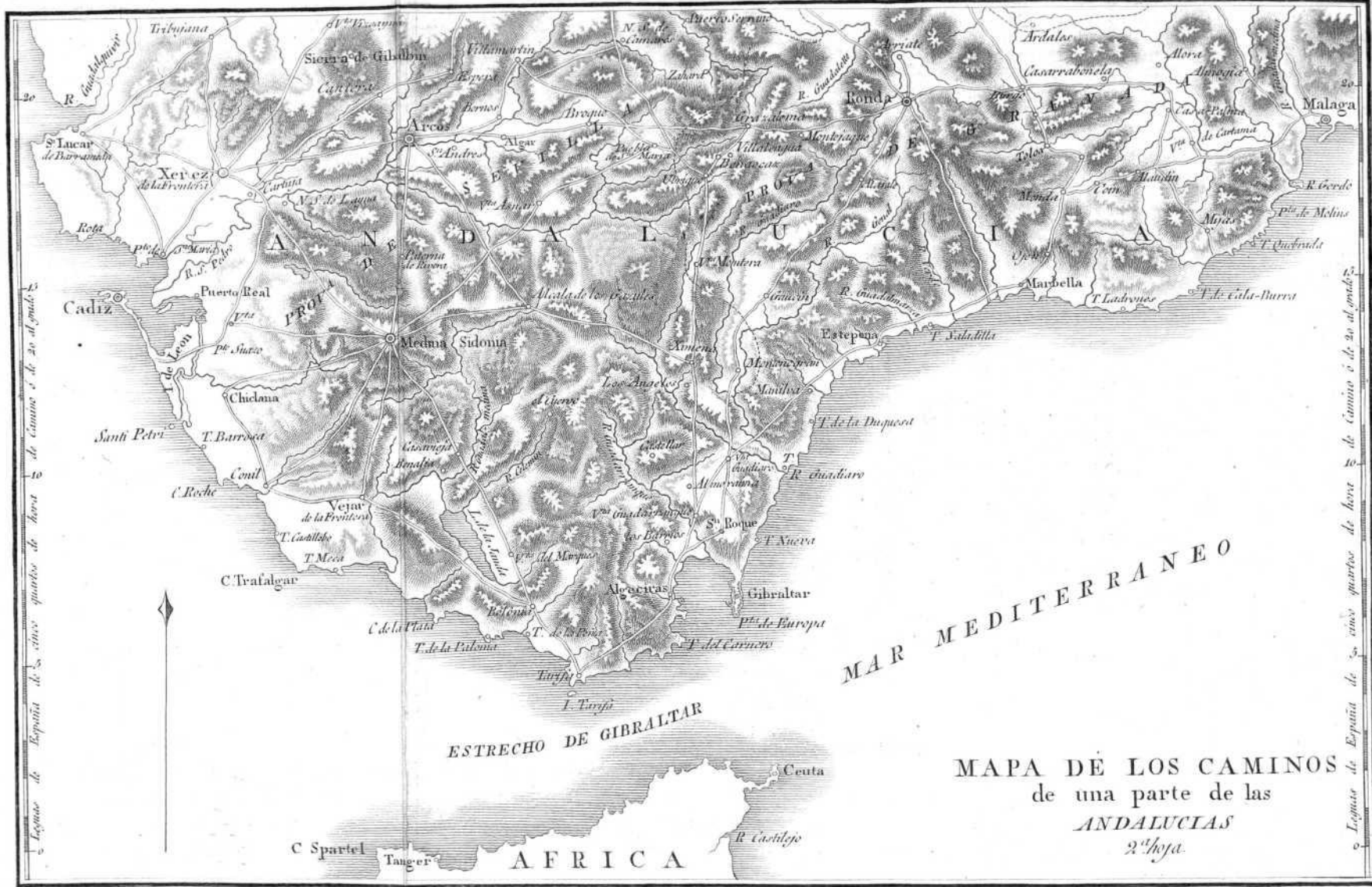
MAPA DE LOS CAMINOS
 de una parte de la Andalucía,
 comprendidos entre los meridianos de Granada y Cádiz y en-
 tre el Río Guadalquivir y el estrecho de Gibraltar.
Lamina primera



Leguas Españolas de cinco cuartos de hora de camino ó de 20 al grado.



MEDITERRANEO



MAR MEDITERRANEO

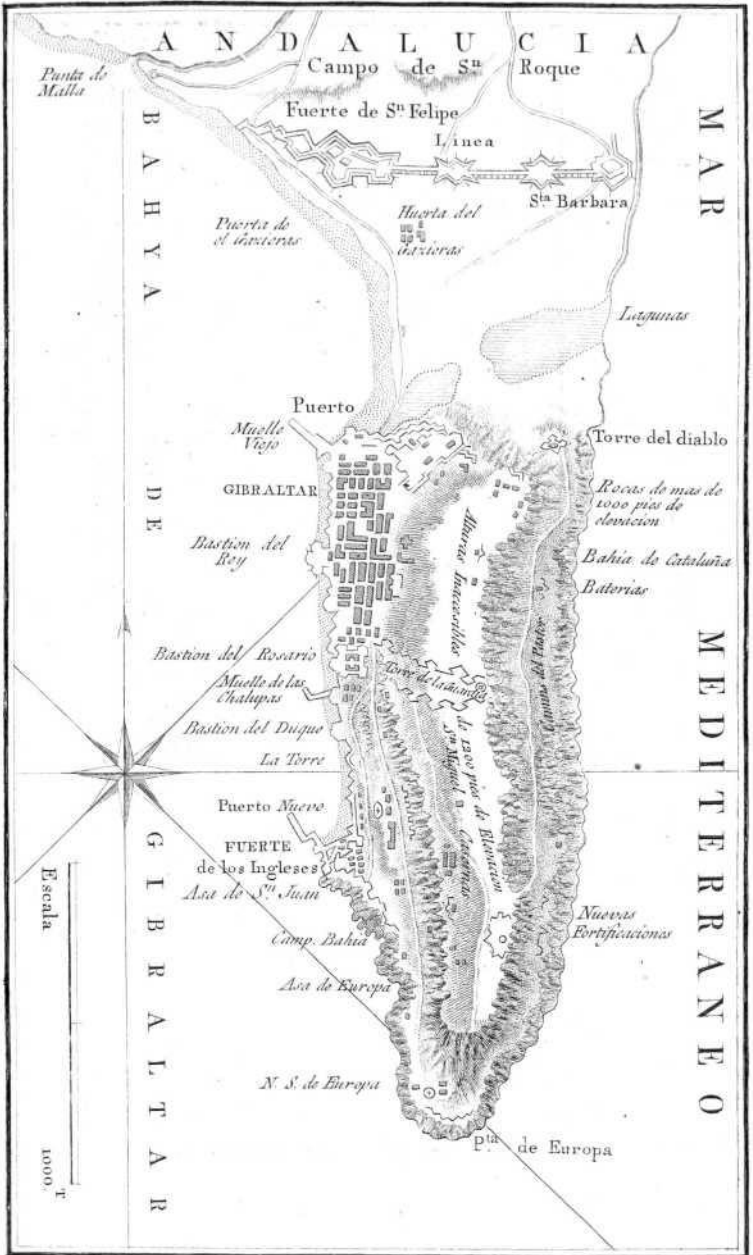
MAPA DE LOS CAMINOS de una parte de las ANDALUCIAS 2.ª Hoja.

ESTRECHO DE GIBRALTAR

AFRICA

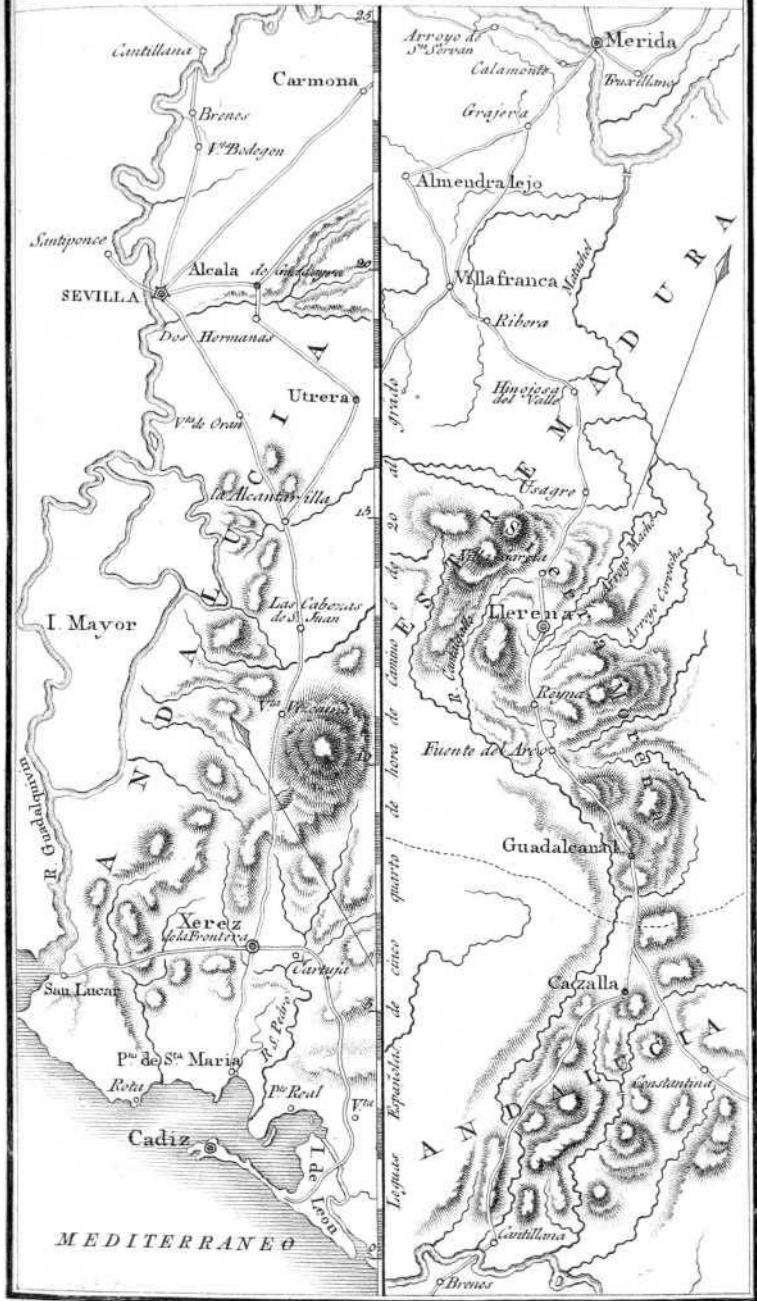
Legua de España de cinco cuartos de hora de camino ó de 20 al grado


Legua de España de cinco cuartos de hora de camino ó de 20 al grado



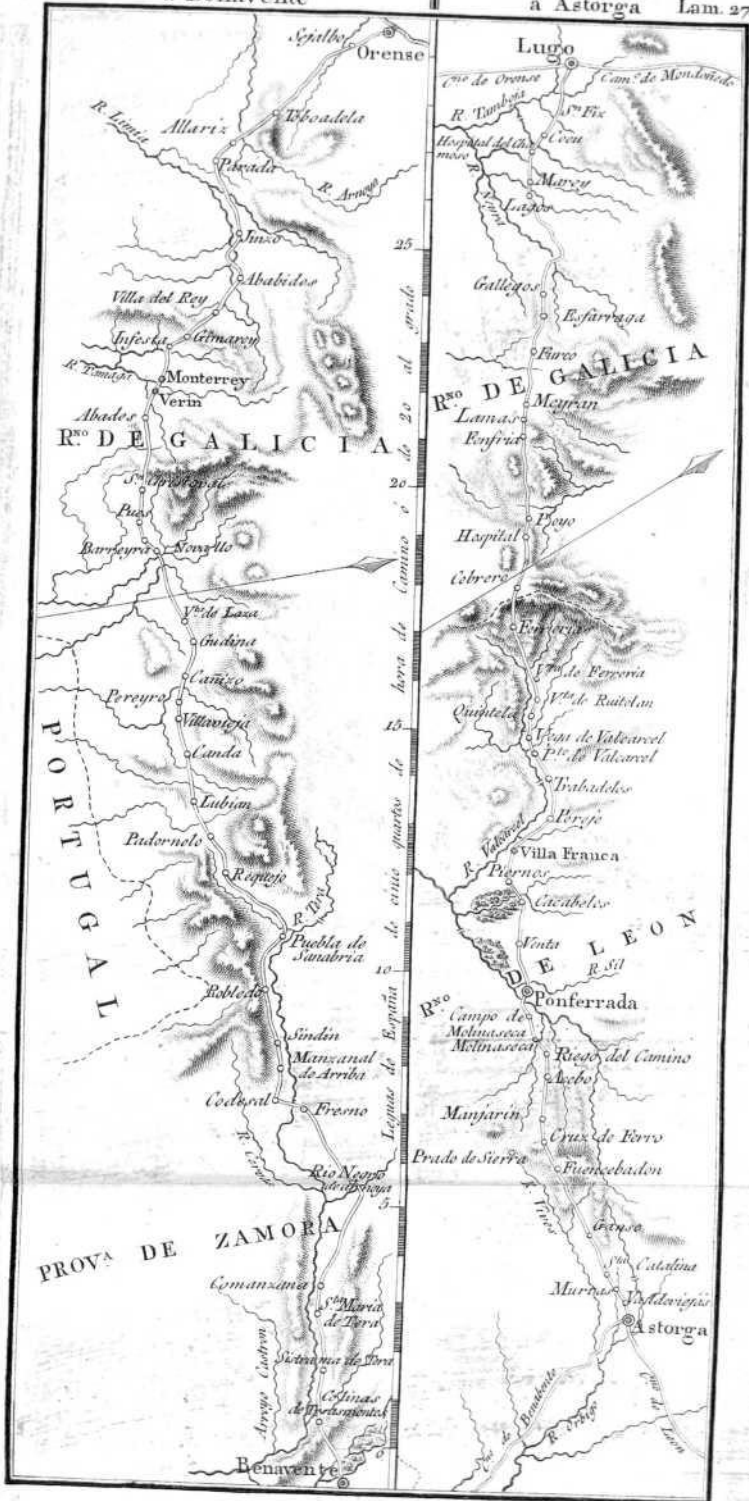


CAMINO de Cadiz a Merida.









PROV. DE ZAMORA

R. DE GALICIA

R. DE LEOA

de cinco cuartos de hora de camino ó de 20 al grado

PORTUGAL

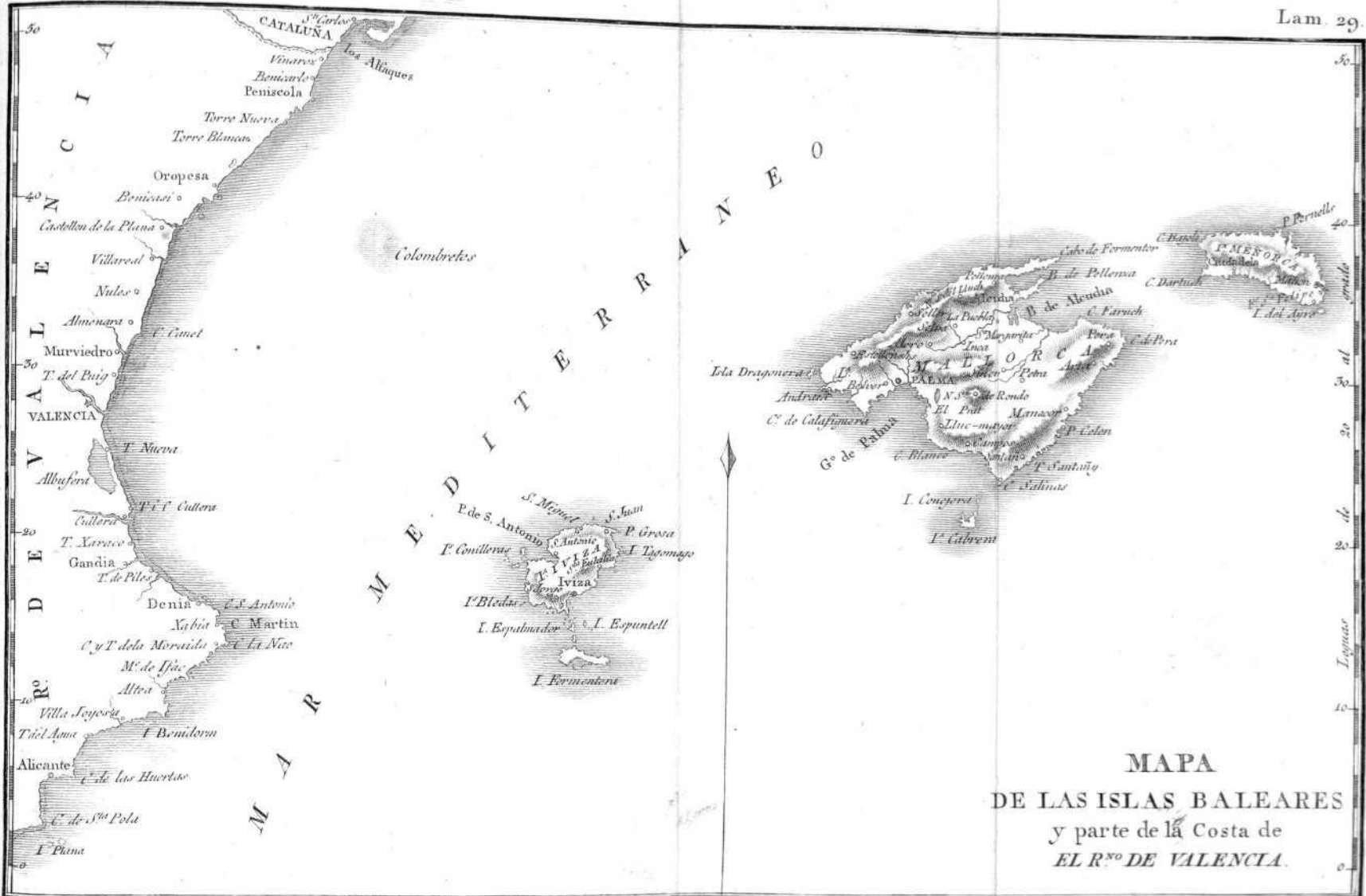
R. DE GALICIA

R. DE GALICIA


R. DE LEOA

Benavente

Astorga




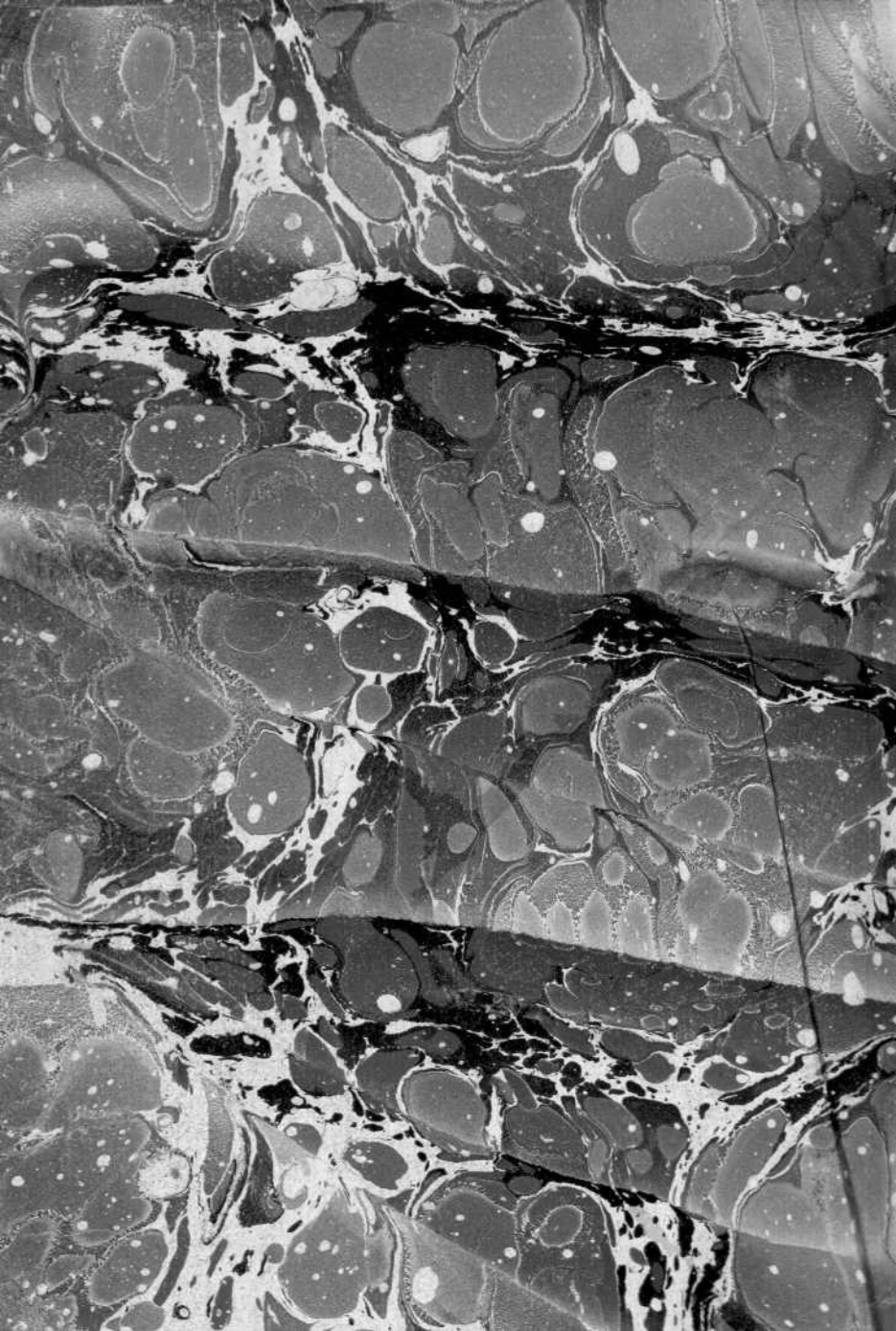
MAPA
 DE LAS ISLAS BALEARES
 y parte de la Costa de
 EL R.º DE VALENCIA.



Postos. Cumios ✓

5-4 ✓











ATLAS
DEL
FINER



G 37908